



МИНИСТЕРСТВО НА ОТБРАНАТА НА РЕПУБЛИКА
БЪЛГАРИЯ

София 1092, ул. "Дякон Игнатий" № 3, тел.: 92 20922; факс: 987 96 93

Рег. № 13 – 00 - 2052

София19.12.....2012 г.

ДО
ПРЕЗИДЕНТ НА
„ИНДУСТРИАЛЕН ПАРК
СОФИЯ” АД
ФРАНЧЕСКО ДЖАКОМИН
бул. „ВАСИЛ ЛЕВСКИ” №86
гр. СОФИЯ

УВАЖАЕМИ ГОСПОДИН ПРЕЗИДЕНТ,

Във връзка с проведените срещи и осъществена кореспонденция, свързани с намеренията за замяна на придобит от „Индустиален парк София” АД имот, който попада в границите на обхвата на „Исторически комплекс – летище Божурище, с подходящи за Вас имоти с отпаднала необходимост за Министерството на отбраната, Ви уведомявам:

На последната среща, проведена на 29.11.2012 год. в сградата на Министерството на отбраната с представители от страна на Министерството на отбраната - Иван Пейков – директор на дирекция „Инфраструктура на отбраната”, Огнян Йоцов – заместник директор на дирекция „Инфраструктура на отбраната”, Гергана Кулева и Силвия Тронкова експерти в дирекция „Инфраструктура на отбраната” и от страна на „Индустиален парк София” АД Микеле Дзабео, Франческо Джакомин и Десислава Александрова, се постигна договореност за предоставяне допълнително на терени намиращи се в София или в непосредствена близост, дори и със скромни размери, когато същите са разположени в рамките на столичния град.

Във връзка с това предлагаме на Вашето внимание следните недвижими имоти:

- Имот – бивш стопанство, с административен адрес – гр. София, кв. Суходол, местност „Малка коньовица”, община Красна Поляна, област София град, с площ 85,77 дка земеделска територия, застроена с 8 бр. сгради с застроена площ 849,0 кв. м., със съставен акт за частна държавна собственост № 07328/28.10.2009 г.;
- Имот – бивш казармен район, с административен адрес – с. Мирояне, община Нови Искър, област София град, с площ 40,28 дка земеделска територия, застроена с 5 бр. сгради и 2 бр. съоръжения, с застроена площ 495,0 кв. м., със съставен акт за частна държавна собственост № 05846/11.10.2005 г.;
- Имот – бивш складов район, с административен адрес – гр. София, с. Връбница, местност „Ридо”, община Връбница, област София град, с площ 51,65 дка

ДИРЕКЦИЯ
„ИНФОРМАЦИОННО ОБСЛУЖВАНЕ”
Административно
Вярно с оригинала

урбанизирана територия, застроена с 1 бр. сграда с застроена площ 47,85 кв. м., със съставен акт за публична държавна собственост № 0964/11.08.2006 г.;

- Имот – бивш складов район, с административен адрес – гр. София, с. Връбница, местност „Ридо”, община Връбница, област София град, с площ 7,51 дка урбанизирана територия, със съставен акт за публична държавна собственост № 0966/2006 г.;
- Имот – незастроен терен, с административен адрес – гр. София, „Люлин”- форд „Обеля”, община Люлин, област София град, с площ 38,914 дка урбанизирана територия, със съставен акт за частна държавна собственост № 07371/06.11.2009 г.;
- Имот – бивш складов район, с административен адрес – гр. София, кв. „Суходол”, община Овча купел, област София град, с площ 21,66 дка урбанизирана територия, застроен с 20 бр. сгради и 2 бр. съоръжения, със застроена площ 9660,0 кв. м. и РЗП 9660,0 кв. м., със съставен акт за публична държавна собственост № 0064/07.10.1998 г.;
- Имот – бивш казармен район, с административен адрес – гр. София, кв. „Суходол”, община Овча купел, област София град, с площ 219,0 дка урбанизирана територия, застроен с 42 бр. сгради, със съставен акт за публична държавна собственост № 0064/07.10.1998 г.;
- Имот – бивш казармен район, ВР 2892, с административен адрес – гр. София, кв. Обеля, община Връбница, област София град, с площ 61,331 дка, застроен с 48 бр. сгради със застроена площ 13554,0 кв. м., със съставен АЧДС № 06319/01.08.2007 год.;
- Имот – бивш складов район, част от ВР 1055, с административен адрес – гр. София, кв. Връбница, община Връбница, област София град, с площ – 7,51 дка, със съставен АПДС № 0966/11.08.2006 год.;
- Имот – бивш складов район, ВР 1062, с административен адрес – с. Доброславци, община Нови Искър, област София град, с площ 28,804 дка земеделска територия, застроен с 4 бр. сгради и 1 бр. съоръжение, със застроена площ 514,07 кв. м., със съставен АПДС № 0715/2004 год.;
- Имот – бивша БПРС, ВР 1054, с административен адрес – с. Кумарица, община Нови Искър, област София град, с площ 5,132 дка земеделска територия, със съставен АПДС № 0638/2003 год.;
- Имот – бивш складов район, ВР 1039, с административен адрес – кв. „Суходол”, община Овча Купел, област София град, с площ 16,0 дка земеделска територия, застроен с 3 бр. сгради, със съставен АПДС № 0064/10.07.1998 год.;
- Имот – бивша ремонтна работилница, ВР 1039, с административен адрес – кв. „Суходол”, община Овча Купел, област София град, с площ 20,0 дка урбанизирана територия, застроен с 5 бр. сгради, със съставен АПДС № 0064/10.07.1998 год.;
- Имот – бивша мобилизационна база, ВР 2121, с административен адрес – с. Мало Бучино, община Овча Купел, област София град, с площ 23,255 дка земеделска територия, застроен с 6 бр. сгради, със съставен АПДС № 0809/2004 год.;

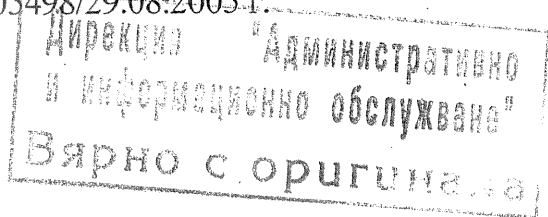
Дирекция "Административно
и информационно обслужване"

- Имот – магазин, с административен адрес – гр. София, жк. „Младост 3” бл.377 вх. А, община Младост, област София град, подблоково пространство със застроена площ 348,51 кв. м., със съставен акт за частна държавна собственост № 03240/2002 г.;
- Имот – магазин, с административен адрес – гр. София, жк. „Люлин” бл.001 вх. А, община Люлин, област София град, подблоково пространство със застроена площ 113,89 кв. м., със съставен акт за частна държавна собственост № 03240/2002 г.;
- Имот – магазин, с административен адрес – гр. София, жк. „Люлин” бл.001 вх. В, община Люлин, област София град, подблоково пространство със застроена площ 113,89 кв. м., със съставен акт за частна държавна собственост № 03240/2002 г.;
- Имот – магазин, с административен адрес – гр. София, ул. „Хайдушка поляна” бл.32вх.А, община Красно село, област София град, подблоково пространство със застроена площ 162,51 кв. м., със съставен акт за частна държавна собственост № 03495/02.12.2003 г.;
- Имот – магазин, с административен адрес – гр. София, ул. „Хайдушка поляна” бл.32вх.Б, община Красно село, област София град, подблоково пространство със застроена площ 86,04 кв. м., със съставен акт за частна държавна собственост № 03495/02.12.2003 г.;
- Имот – магазин № 1, с административен адрес – гр. София, жк. „Надежда” до бл.435, община Надежда, област София град, самостоятелна сграда със застроена площ 187,08 кв. м., със съставен акт за частна държавна собственост № 07224/07.07.2009 г.;
- Имот – магазин № 2, с административен адрес – гр. София, жк. „Надежда” до бл.435, община Надежда, област София град, самостоятелна сграда със застроена площ 220,91 кв. м., със съставен акт за частна държавна собственост № 07225/07.07.2009 г.;
- Имот – магазин № 3, с административен адрес – гр. София, жк. „Надежда” до бл.435, община Надежда, област София град, самостоятелна сграда със застроена площ 89,95 кв. м., със съставен акт за частна държавна собственост № 07226/07.07.2009 г.;
- Имот – нежилищно помещение, с административен адрес – гр. София, жк. „Толстой” бл. 67, община Надежда, област София град, подблоково пространство със застроена площ 184,21 кв. м., със съставен акт за частна държавна собственост № 03348/18.02.2003 г.;
- Имот – нежилищно помещение, с административен адрес – гр. София, жк. „Толстой” бл. 43, община Надежда, област София град, подблоково пространство със застроена площ 193,79 кв. м., със съставен акт за частна държавна собственост № 03347/18.02.2003 г.;
- Имот – магазин № 1, с административен адрес – гр. София, ул. „Ботевградско шосе” до бл. 114, община Подуене, област София град, подблоково пространство със застроена площ 119,37 кв. м., със съставен акт за частна държавна собственост № 03205/15.07.2002 г.;
- Имот – магазин № 2, с административен адрес – гр. София, ул. „Ботевградско шосе”

до бл. 114, община Подуене, област София град, подблоково пространство със
 Дирекция „Административно
 и информационно обслужване”
 Вярно с оригинала

застроена площ 86,21 кв. м., със съставен акт за частна държавна собственост № 03205/15.07.2002 г.;

- Имот – магазин № 2, с административен адрес – гр. София, ул. „Ботевградско шосе” № 118 бл. 111 вх. А, община Подуене, област София град, подблоково пространство със застроена площ 167,45 кв. м., със съставен акт за частна държавна собственост № 03206/15.07.2002 г.;
- Имот – магазин № 3, с административен адрес – гр. София, ул. „Ботевградско шосе” № 118 бл. 111 вх. Б, община Подуене, област София град, подблоково пространство със застроена площ 99,90 кв. м., със съставен акт за частна държавна собственост № 03206/15.07.2002 г.
- Имот – магазин № 5, с административен адрес – гр. София, бул. „Бъкстон” № 41 вх.В, община Витоша, област София град, подблоково пространство със застроена площ 89,04 кв. м., със съставен акт за частна държавна собственост № 05492/29.08.2005 г.
- Имот – магазин, с административен адрес – гр. София, кв. „Полигона” ул. „111” бл. 3 вх.Б, община Младост, област София град, подблоково пространство със застроена площ 207,39 кв. м., със съставен акт за частна държавна собственост № 03238/08.10.2002 г.
- Имот – магазин и складови помещения, с административен адрес – гр. София, кв. „Горна баня” ул. „Лотос” 17 бл. 63 вх.В, община Овча купел, област София град, подблоково пространство със застроена площ 443,17 кв. м., със съставен акт за частна държавна собственост № 05958/15.12.2005 г.
- Имот – магазин 1, с административен адрес – гр. София, жк. „Дружба-2” бл. 523 вх.А-Б, община Искър, област София град, подблоково пространство със застроена площ 110,99 кв. м., със съставен акт за частна държавна собственост № 03237/08.10.2002 г.
- Имот – магазин 1, с административен адрес – гр. София, жк. „Дружба- 2” бл. 519 вх.А, община Искър, област София град, подблоково пространство със застроена площ 81,55 кв. м., със съставен акт за частна държавна собственост № 05493/29.08.2005 г.
- Имот – магазин 3, с административен адрес – гр. София, жк. „Дружба- 2” бл. 519 вх.А, община Искър, област София град, подблоково пространство със застроена площ 42,80 кв. м., със съставен акт за частна държавна собственост № 05495/29.08.2005 г.
- Имот – магазин 1, с административен адрес – гр. София, жк. „Дружба- 2” бл. 519 вх.Б, община Искър, област София град, подблоково пространство със застроена площ 43,80 кв. м., със съставен акт за частна държавна собственост № 05496/29.08.2005 г.
- Имот – магазин 3, с административен адрес – гр. София, жк. „Дружба- 2” бл. 519 вх.Б, община Искър, област София град, подблоково пространство със застроена площ 81,55 кв. м., със съставен акт за частна държавна собственост № 05498/29.08.2005 г.



- Имот – търговска зала 2, с административен адрес – гр. София, жк. „Дружба- 2” бл. 304 вх.Г, община Искър, област София град, подблоково пространство със застроена площ 61,23 кв. м., със съставен акт за частна държавна собственост № 03242/09.10.2002 г.

Имаме готовност при изявено от Вас желание, да Ви осигурим достъп до имотите за извършване на оглед.



**ДИРЕКТОР НА ДИРЕКЦИЯ
„ИНФРАСТРУКТУРА НА ОТБРАНАТА”**

/ИВАН ПЕЙКОВ/

Дирекция "Административно
и информационно обслужване"
Вярно с оригинала



ДЪРЖАВНА АГЕНЦИЯ „НАЦИОНАЛНА СИГУРНОСТ“

1407 София, бул. „Черни връх“ 45, тел. 814 77 99, факс: 814 77 53, e-mail: dans@dans.bg

Г-н Радев
Данс

Рег. № В-.....150.....131.....01.2013 г.
Екз. № 2

РЕГИСТРИРАНА СЪВЕСТНОСТ
2010 София У
Информационно-аналитичен център
ИДН

№ 21-30-45/31.01.2013

Суровел
04.01.13
U

**ДО
ДИРЕКТОРА НА
ДИРЕКЦИЯ „ИНФРАСТРУКТУРА
НА ОТБРАНАТА“**

На Ваш рег. № 21-30-45/29.01.2013 г.
По наш вх. № В-97/29.01.2013 г.

УВАЖАЕМИ ГОСПОДИН ДИРЕКТОР,

Приложено, връщаме Ви съгласувано Искане за посещение на български и чуждестранни граждани във войскови райони: 1034; 2426; 1055; 2140; 1039; 2892; 1062; 1054 и 2121 за времето от 01 до 28 февруари 2013 година.

ПРИЛОЖЕНИЕ: /само за адресата/

Искане за посещение, неklasифицирано, 1 (един) екземпляр, от 2 (два) листа.

Отп. в 2 екз.

Екз. № 1 - СД „В“, ДАНС, ПД-24

Екз. № 2 - Адресата

Изг./Отп.: О. Александров – СД „В“

30.01.2013 г.

град София



**ДИРЕКТОР НА
СПЕЦИАЛИЗИРАНА ДИРЕКЦИЯ „В“
ДЪРЖАВЕН АГЕНТ II^{ра} СТЕПЕН:**

КИРИЛ УЗУНОВ

30.01.2013 г.

Дирекция "Административно
и информационно обслужване"
Вярно с оригинала



МИНИСТЕРСТВО НА ОТБРАНАТА НА РЕПУБЛИКА
БЪЛГАРИЯ

София 1092, ул. "Дякон Игнатий" № 3, тел.: 92 20922; факс: 987 96 93

Рег. № 13 – 00 – 2052

София 05.02.2013 г. /120-

ДО
ПРЕЗИДЕНТ НА
„ИНДУСТРИАЛЕН ПАРК
СОФИЯ” АД
ФРАНЧЕСКО ДЖАКОМИН
бул. „ВАСИЛ ЛЕВСКИ” №86
гр. СОФИЯ

УВАЖАЕМИ ГОСПОДИН ПРЕЗИДЕНТ,

Във връзка с получен e-mail на 17.01.2013г. с личните данни на Ваши представители за оглед на имоти, за приключване на процедурата по замяна на „Исторически комплекс – летище Божурище” Ви уведомявам:

С разрешение на структури на Министерството на отбраната и ДАНС, имате право на достъп за оглед от 04.02.2013 до 28.02.2013г на следните имоти на територията на град София:

1. Имот – бивш стопанство, с административен адрес – гр. София, кв. Суходол, местност „Малка коньовица”, община Красна Поляна, област София град, с площ 85,77 дка земеделска територия, застроена с 8 бр. сгради с застроена площ 849,0 кв. м., със съставен акт за частна държавна собственост № 07328/28.10.2009 г.;
2. Имот – бивш казармен район, с административен адрес – с. Мирвяне, община Нови Искър, област София град, с площ 40,28 дка земеделска територия, застроена с 5 бр. сгради и 2 бр. съоръжения, с застроена площ 495,0 кв. м., със съставен акт за частна държавна собственост № 05846/11.10.2005 г.;
3. Имот – бивш складов район, с административен адрес – гр. София, с. Връбница, местност „Ридо”, община Връбница, област София град, с площ 51,65 дка урбанизирана територия, застроена с 1 бр. сграда с застроена площ 47,85 кв. м., със съставен акт за публична държавна собственост № 0964/11.08.2006 г.;
4. Имот – бивш складов район, с административен адрес – гр. София, с. Връбница, местност „Ридо”, община Връбница, област София град, с площ 7,51 дка урбанизирана територия, със съставен акт за публична държавна собственост № 0966/2006 г.;
5. Имот – незастроен терен, с административен адрес – гр. София, „Люлин”- форд „Обеля”, община Люлин, област София град, с площ 38,914 дка урбанизирана територия, със съставен акт за частна държавна собственост № 07371/06.11.2009 г.;
6. Имот – бивш складов район, с административен адрес – гр. София, кв. „Суходол”, община Овча купел, област София град, с площ 21,66 дка урбанизирана територия, застроен с 20 бр. сгради и 2 бр. съоръжения, със застроена площ 9660,0

Дирекция „Административно
и информационно обслужване”

Вярно с оригинала

7. Имот – бивш казармен район, с административен адрес – гр. София, кв. „Суходол”, община Овча купел, област София град, с площ 219,0 дка урбанизирана територия, застроен с 42 бр. сгради, със съставен акт за публична държавна собственост № 0064/07.10.1998 г.;

8. Имот – бивш казармен район, ВР 2892, с административен адрес – гр. София, кв. Обеля, община Връбница, област София град, с площ 61,331 дка, застроен с 48 бр. сгради със застроена площ 13554,0 кв. м., със съставен АЧДС № 06319/01.08.2007 год.;

9. Имот – бивш складов район, част от ВР 1055, с административен адрес – гр. София, кв. Връбница, община Връбница, област София град, с площ – 7,51 дка, със съставен АПДС № 0966/11.08.2006 год.;

10. Имот – бивш складов район, ВР 1062, с административен адрес – с. Доброславци, община Нови Искър, област София град, с площ 28,804 дка земеделска територия, застроен с 4 бр. сгради и 1 бр. съоръжение, със застроена площ 514,07 кв. м., със съставен АПДС № 0715/2004 год.;

11. Имот – бивша БПРС, ВР 1054, с административен адрес – с. Кумарица, община Нови Искър, област София град, с площ 5,132 дка земеделска територия, със съставен АПДС № 0638/2003 год.;

12. Имот – бивш складов район, ВР 1039, с административен адрес – кв. „Суходол”, община Овча Купел, област София град, с площ 16,0 дка земеделска територия, застроен с 3 бр. сгради, със съставен АПДС № 0064/10.07.1998 год.;


13. Имот – бивша ремонтна работилница, ВР 1039, с административен адрес – кв. „Суходол”, община Овча Купел, област София град, с площ 20,0 дка урбанизирана територия, застроен с 5 бр. сгради, със съставен АПДС № 0064/10.07.1998 год.;

14. Имот – бивша мобилизационна база, ВР 2121, с административен адрес – с. Мало Бучино, община Овча Купел, област София град, с площ 23,255 дка земеделска територия, застроен с 6 бр. сгради, със съставен АПДС № 0809/2004 год.

За придружаване на длъжностно лице при огледа, се обърнете към Централно Военно Окръжие на адрес гр.София 1000 ул. „Георги Бенковски” 12, телефони 029223841; 029223840 и 0882000938 г-н Илчо Велинов.

ДИРЕКТОР НА ДИРЕКЦИЯ
„ИНФРАСТРУКТУРА НА ОТБРАНАТА”

ЛИВАН ПЕЙКОВ/





Министерство на отбраната на Република България

Дирекция „Инфраструктура на отбраната“


София 1092, ул. „Дякон Игнатий“ № 3, тел.: 02/92 20 783

Рег. № 21-30-45/0502 .2013 г.

Екз. №.....

РАЗРЕШАВАМ:

ДИРЕКТОР НА ДИРЕКЦИЯ
„ИНФРАСТРУКТУРА НА ОТБРАНАТА“


.....ИВАН ПЕЙКОВ/
.....2013 г.

ИСКАНЕ

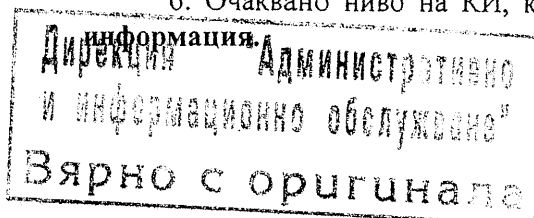
ЗА ДОСТЪП ЗА ПОСЕЩЕНИЕ

ОТ ИЛКА ПЕНЧЕВА РАЗМОВА
НАЧАЛНИК ОТДЕЛ „УПРАВЛЕНИЕ НА НЕДВИЖИМАТА ДЪРЖАВНА СОБСТВЕНОСТ“

ОТНОСНО: Посещение на български /чуждестранни/ граждани от „Индустириален Парк София“ АД... в освободени войкови райони ВР1034; ВР2426; ВР1055; ВР2140; ВР1039; ВР2892; ВР1062; ВР1054 и ВР2121

I. МЯСТО НА ПОСЕЩЕНИЕТО:

1. ВР1034; ВР2426; ВР1055; ВР2140; ВР1039; ВР2892; ВР1062; ВР1054 и ВР2121 са имоти с отпаднала необходимост за Министерство на отбраната (МО).
МО има сключени договори с охранително дружество „Мултифорс АС“ЕООД, „АС Скорпио“ ООД и „Д.М.Секюритигруп“ООД за охрана на имотите.
2. Адрес:гр. София кв.Суходол местност „Малка Коньовица; с.Мировяне; Връбница местност „Ридо“; кв. Обеля-София; кв. Връбница-София; с. Доброславци; кв. Суходол-София и с.Мало Бучино.
3. Дати на посещението: в периода от **01.02.2013г до 28.02.2013г.**
4. Тип на посещението: извършване на оглед на районите във връзка с предоставяне на недвижими имоти на Министерството на културата, за осъществяване на замяна на имот летище Божурище, обявено за паметник на културата.
5. Зони за сигурност, които ще се посещават: **няма да посещават зони за сигурност.**
6. Очаквано ниво на КИ, която ще се обсъжда: **няма да се обсъжда класифицирана информация.**



II. ДАННИ ЗА ПОСЕТИТЕЛИТЕ:

№ по ред	Име, презиме, фамилия	Националност	Лична карта/ паспорт №	Организация (място, структура), където работи лицето	Ниво на разрешение за достъп до КИ	Орган, издал разреш. за достъп до КИ
1	<u>Мария Борисова Даскалова</u>	<u>българка</u>	<u>640702924</u>	<u>„Индустиален парк София” АД</u>	<u>Не притежава</u>	<u>Не притежава</u>
2	<u>Десисласлава Александрова Александрова</u>	<u>българка</u>	<u>640593501</u>	<u>„Индустиален парк София” АД</u>	<u>Не притежава</u>	<u>Не притежава</u>
3	<u>Михаил Валентинов Първанов</u>	<u>българин</u>	<u>641328498</u>	<u>„Индустиален парк София” АД</u>	<u>Не притежава</u>	<u>Не притежава</u>
4	<u>Мишел Забело</u>	<u>италианец</u>	<u>Паспорт АА 4273331 Изд.24.06.2009г. Тревизо</u>	<u>„Индустиален парк София” АД</u>	<u>Не притежава</u>	<u>Не притежава</u>

III ДАННИ ЗА ЗАЯВИТЕЛЯ НА ПОСЕЩЕНИЕТО:

1. Писмо от „Индустиален Парк София” АД
2. Име, презиме, фамилия Франческо Джакомин.....
3. Длъжност президент на „Индустиален Парк София” АД
4. Лице за контакт: Тодор Василев Тодоров дирекция „Инфр.О”.

НАЧАЛНИК ОТДЕЛ „УПРАВЛЕНИЕ НА НЕДВИЖИМАТА ДЪРЖАВНА СОБСТВЕНОСТ”

..... /ИЛКА РАЗМОВА/
24.01.2013 г.

СЪГЛАСУВАНО:

ДИРЕКТОР НА ДИРЕКЦИЯ
„СИГУРНОСТ НА ИНФОРМАЦИЯТА”

..... /ПОЛК. ЙОРДАН БОЖИЛОВ/

28.01.2013г.

ДИРЕКТОР НА ДИРЕКЦИЯ
„КОНТРАРАЗУЗНАВАНЕ-В” на ДАНС

..... КИРИЛ УЗУНОВ

30.01.2013 г.

Дирекция "Административно
и информационно обслужване"
Вярно с оригинала



МИНИСТЕРСТВО НА ОТБРАНАТА НА РЕПУБЛИКА
БЪЛГАРИЯ

София 1092, ул. "Дякон Игнатий" № 3, тел.: 92 20922; факс: 987 96 93

Рег. № 13 – 00 – 2052

София 20.03.2013 г. /12

ДО
ИЗПЪЛНИТЕЛЕН
ДИРЕКТОР НА
„ИНДУСТРИАЛЕН ПАРК
СОФИЯ” АД
МАУРО СБРОДЖО
бул. „ВАСИЛ ЛЕВСКИ” №86
гр. СОФИЯ

УВАЖАЕМИ ГОСПОДИН ПРЕЗИДЕНТ,

Във връзка с Ваше писмо от 06.03.2013г. относно процедурата по замяна на „Исторически комплекс – летище Божурище” Ви информирам следното:

С писмо рег.№ 13-00-2052/07.03.2013г. до министъра на културата, са предложени безвъзмездно да бъдат предоставени в управление на Министерството на културата следните имоти:

1. Поземлен имот – незастроен терен ПИ 000024, с административен адрес - с. Гурмазово, община Божурище, област Софийска, с площ – 135901 кв. м. земеделска територия, съставен е АЧДС № 1360/09.07.2003 г.;

2. Поземлен имот – незастроен терен ПИ 000199, с административен адрес - с. Гурмазово, община Божурище, област Софийска, с площ – 71890 кв. м. земеделска територия, съставен е АЧДС № 4239/11.11.2010 г.;

3. Недвижим имот – бивш казармен район , с административен адрес - кв. „Обеля”, община Връбница, област София град, с площ – 61331 кв. м. урбанизирана територия застроен с 48 броя сгради със ЗП 13554 кв. м., съставен АЧДС № 06319/01.08.2010 г.;

4. Недвижим имот – бивш казармен район, идентификатор 68134.4081.9488 с административен адрес – район Младост, община Младост, област София град, с площ – 52801 кв. м. урбанизирана територия застроен с 33 броя сгради със ЗП 8360 кв. м., няма актуален акт за държавна собственост.

При получаване на официално искане за посочените по горе имоти от Министерството на културата, Министерството на отбраната ще подготви проект на решение на Министерския съвет за прехвърляне на имотите.

Дирекция „Инфраструктура на отбраната” ще Ви осигури достъп за оглед на имотите, посочени в наше писмо рег. № 13-00-2052/19.12.2012г. под номера от 15 до 37,

Дирекция „Инфраструктура на отбраната”
Административно
и информационно обслужване
Вярно с оригинала

представляващи подблокови пространства, магазини, както и имотите посочени в писмо рег.№ 13-00-2052/05.02.2013г. под номера 3,4,6,9 и 14.


Моля да ни уведомите за два удобни за Вас дни в периода 25 март до 05 април 2013г., в които с представител дирекция „Инфраструктура на отбраната“ да извършите оглед на имотите.



**ДИРЕКТОР НА ДИРЕКЦИЯ
„ИНФРАСТРУКТУРА НА ОТБРАНАТА”**

/ИВАН ПЕЙКОВ/

Дирекция "Административно
и информационно обслужване"
Вярно с оригинала



МИНИСТЕРСТВО НА ОТБРАНАТА НА РЕПУБЛИКА
БЪЛГАРИЯ

София 1092, ул. "Дякон Игнатий" № 3, тел.: 92 20922; факс: 987 96 93

Рег. № 13 – 00 - 2052

София ..19.04.....2013 г. /132

ДО
ИЗПЪЛНИТЕЛЕН
ДИРЕКТОР НА
„ИНДУСТРИАЛЕН ПАРК
СОФИЯ” АД
МАУРО СБРОДЖО
бул. „БЪЛГАРИЯ” № 109 ОФИС 2.13
гр. СОФИЯ

УВАЖАЕМИ ГОСПОДИН ИЗПЪЛНИТЕЛЕН ДИРЕКТОР,

Във връзка с Ваше писмо изх. № ВО-0061/13/mz/MS относно процедурата по замяна на „Исторически комплекс – летище Божурище” Ви информирам следното:

Дирекция „Инфраструктура на отбраната”, съобразявайки се с Вашите ангажменти и възникнали непредвидени обстоятелства за пропуснатите дати за посещение на имотите, посочени в наши писма рег. № 13-00-2052 от 19.12.2012г и 05.02.2013г. има възможност в периода **07-17.05.2013г.** да организира огледа на недвижимите имоти с номера 16, 17, 18, 19, 20, 21, 22, 23, 24, 27, 28, 29, 30, 32, 34, 36 и 36 от писмото от 19.12.2012г. и недвижими имоти с номера 3, 4, 6 и 14 от писмото от 05.02.2013г. Представители от Дирекцията, с които съвместно ще извършите огледа, ще бъдат експертите Тодор Тодоров/ тел. 02 92 20783/ и Вероника Пеева/ тел. 029220795/

Относно желанието Ви, да се предоставят допълнителни имоти за завършване на цялостното портфолио за замяна, Ви предлагаме въпроса да се коментира след извършване огледа на горепосочените имоти.


ДИРЕКТОР НА ДИРЕКЦИЯ
„ИНФРАСТРУКТУРА НА ОТБРАНАТА”

/ИВАН ПЕЙКОВ/

Дирекция "Административно
и информационно обслужване"
Вярно с оригинала

13

МИНИСТЕРСТВО НА КУЛТУРАТА

ЗАПОВЕД

№ ~~РД 09-133/22.04.2010г.~~ ~~10.05.2010г.~~ ~~10.05.2010г.~~

основание чл.14, т.2, чл.58, ал.1 и 2 и чл.59, ал.3 и 4 от Закона за културното наследство, предложение съгласно протокол от заседание на ЕС на НИИКН № 7 от 16.04.2010г. и трета точка от Протокол №2 от 10.05.2010г. от заседание на КОИИКЦ, назначен със Заповед № РД 09-133/22.04.2010г. на Министъра на културата

НАРЕЖДАМ

Декларирам недвижим обект: „Исторически летищен комплекс „Божурище“, землището на с. Гурмазово, община Божурище с предварителна класификация „Групова урбанистична и историческа културна ценност – комплекс“ и предварителна категория „национално значение“, като:

1. Съгласно предварителната оценка, отразена в Приложение 1, неразделна част от настоящия акт, по отношение на културна и научна стойност и обществена значимост, обектът притежава стойност за историята на страната и е от значение за европейското наследство.

Определям временни режими за опазване:

1. Териториален обхват съгласно Приложение 2, неразделна част от настоящия акт.
2. Предписания за опазване съгласно Приложение 3, неразделна част от настоящия акт.

МИНИСТЪР НА КУЛТУРАТА:


ВЕЖДИ РАШИДОВ



ЗАКОН за културното наследство

Обн., ДВ, бр. 19 от 13.03.2009 г., в сила от 10.04.2009 г.; изм. с Решение № 7 от 29.09.2009 г. на Конституционния съд на РБ - бр. 80 от 9.10.2009 г.; изм. и доп., бр. 92 от 20.11.2009 г., в сила от 20.11.2009 г., изм., бр. 93 от 24.11.2009 г., в сила от 25.12.2009 г., бр. 101 от 28.12.2010 г., изм. и доп., бр. 54 от 15.07.2011 г., изм., бр. 15 от 21.02.2012 г., бр. 38 от 18.05.2012 г., в сила от 1.07.2012 г., бр. 45 от 15.06.2012 г., в сила от 1.09.2012 г., бр. 77 от 9.10.2012 г., изм. и доп., бр. 82 от 26.10.2012 г., в сила от 26.11.2012 г., изм., бр. 15 от 15.02.2013 г., в сила от 1.01.2014 г., бр. 66 от 26.07.2013 г., в сила от 26.07.2013 г.

✓ **Чл. 12.** (1) Държавната политика в областта на културното наследство се ръководи и осъществява от Министерския съвет.

(2) (Изм. - ДВ, бр. 54 от 2011 г.) Стратегическите цели за управление и опазване на културното наследство се включват в стратегията по чл. 2а от Закона за закрила и развитие на културата след широко обществено обсъждане с участието на заинтересовани научни и културни организации, юридически лица с нестопанска цел и регистрирани вероизповедания.

(3) Министерският съвет:

1. (отм. - ДВ, бр. 54 от 2011 г.);
2. приема планове за опазване и управление на недвижими културни ценности;
3. предоставя концесии върху недвижими културни ценности;
4. създава държавни културни институти по предложение на министъра на културата.

(4) (Нова - ДВ, бр. 54 от 2011 г.) С решение на Министерския съвет:

1. недвижими археологически културни ценности - публична държавна собственост, се предоставят безвъзмездно за управление на ведомства и общини за осъществяване на дейности, свързани с опазването и представянето на културни ценности, за срок до 10 години по предложение на министъра на културата;

2. се извършва замяна на имот със статут на недвижима културна ценност с категория "световно значение" или "национално значение", деклариран или регистриран по реда на този закон, когато е собственост на физически или юридически лица, с равностоен имот - частна държавна собственост, или с право на строеж върху имоти - частна държавна собственост. Въз основа на решението на Министерския съвет ръководителят на съответното ведомство издава заповед и сключва договор за замяна.

(5) (Нова - ДВ, бр. 54 от 2011 г.) Въз основа на решението на Министерския съвет по ал. 4, т. 1 министърът на културата сключва договор, в който се уреждат правата и задълженията на двете страни.

(6) (Нова - ДВ, бр. 54 от 2011 г.) Дейностите, свързани с опазване на недвижимите културни ценности по ал. 4, т. 1, както и осъществяването на други научни, културни, образователни и туристически дейности се извършват в съответствие с изискванията на този закон от археологически или специализиран исторически музей със седалище на територията на съответната община, а в случай че няма такъв - от най-близкия регионален музей, като отношенията между музея и ведомството или общината се уреждат с договор.

(7) (Нова - ДВ, бр. 54 от 2011 г.) Въз основа на решението на Министерския съвет се извършва предаването и приемането на имота с протокол по образец, утвърден от министъра на културата. Срокът за предаването и приемането на имота се определя с решението на Министерския съвет.

(8) (Нова - ДВ, бр. 54 от 2011 г.) Недвижимите културни ценности, предоставени за управление по реда на ал. 4, т. 1, не могат да се използват не по предназначение или да се предоставят за управление на трети лица.

(9) (Нова - ДВ, бр. 54 от 2011 г.) При нарушаване на забраните по ал. 8 или при извършени нарушения, свързани с неизпълнение на задължения по този закон, правото на управление се отнема.

(10) (Нова - ДВ, бр. 54 от 2011 г.) Приходите от културни ценности постъпват по бюджета на съответното ведомство или община и се разходват за дейности по опазване на културни ценности, консервация и реставрация, за музейни и други дейности, свързани с опазването на културното наследство.

