

СОФИЯ ОБЛАСТ
ОБЩИНА БОЖУРИЩЕ код 0806

У Д О С Т О В Е Р Е Н И Е
ЗА ДА Н Ъ Ч Н А О Ц Е Н К А П О чл.264,ал.1 от ДОПК

Вх.№ 0806 - 2/10.01.2007 г.

Настоящето се издава на основание чл.3 от Приложение №2 към Закона за местните данъци и такси и чл.264,ал.1 от ДОПК на

НА ДЪРЖАВНА СОБСТВЕНОСТ НА МО

ЕГН /№ ЛНЧ или дата на раждане за чужденец/

Номер от НДР Булстат 129008811 данъчен адрес:

Място на данъчна регистрация:

Представявано от, ЕГН

/имена на представител, пълномощник, данъчен адрес/

уверение на това, че съгласно нормите за оценка по Приложение №2 от ЗМДТ/ДВ бр.117/1997г./ за:

имот, находящ се в гр.. Божурище... др.данни: кв./масив/ землище

Гурмазово.....

по плана на г.1986... от представляващ право на собственост

върху:

Земя - 1 045 532 кв.м.

/вил на имота/

ДА Н Ъ Ч Н А Т А О Ц Е Н К А за целия имот е **130 377,80 лв**

Словом /Сто и тридесет хиляди, триста седемдесет и седем лв. 80 ст/

На основание чл.264,ал.1 от ДОПК след извършената проверка удостоверявам, че лицето собственик:


няма не погасени данъчни задължения за имота.

Прехвърляне или учредяване на вещни права върху недвижими имоти и наследствени права, включващи недвижими имоти, включването на недвижими имоти или вещни права върху недвижими имоти като не парични вноски в капитала на търговски дружества, вписването на ипотека или особен залог се допуска, ако прехвърлителят, съответно съучредителят, ипотекарният длъжник или залогодателят представи декларация, че няма не погасени, подлежащи на принудително изпълнение публични държавни и общински задължения /чл.264/1/от ДОПК/.


Настоящето се издава по повод подадена молба вх.№ 0806 -2/10.01.2007г., за да послужи пред - НОТАРИУС .

Издад:

К. Маринова - ст.опенисиса



ЗКРЪГ
 ТАЛИНА *Божурище*
 7806-2 / 10.01.2007



У Д О С Т О В Е Р Е Н И Е
 ЗА ДА Н Ъ Ч Н А О Ц Е Н К А П О Ч Л А Д О В А , ал.1 от ДОПК

Горящото удостоверение се издава на основание чл.3 от Приложение № 2 към Гл.чл. 264, ал.1 от ДОПК на ДЪРЖАВНА СОБСТВЕНОСТ НА МОЩНОСТ ЗА КОРЕСПОНДЕНЦИЯ: ГР.СОФИЯ, общ.СТОЛИЧНА, Р-Н ТРИАДИЦА ЦАРИГРАДСКО ШОСЕ № 111 вх. ет. ап.

СТАТ:129008811


Място и адрес на управление

Удостоверява се на това, че съгласно нормите за оценка по Приложение 2 от ЗМДТ за: ГР.СОФИЯ, общ.БОЖУРИЩЕ, кв.(ж.к.,мак.)ЗЕМЛ.ГУРМАЗОВО, СОФИЯ, общ.БОЖУРИЩЕ,

представляващ право на собственост върху: ГИ НЕЖИЛИЩНИ ОБЕКТИ, Склад(др.нежилищни), Склад(др.нежилищни), ГИ НЕЖИЛИЩНИ ОБЕКТИ, Други нежилищни обекти, Други нежилищни обекти, ГИ НЕЖИЛИЩНИ ОБЕКТИ, Други нежилищни обекти, Други нежилищни обекти

Пълната оценка е: за описания имот 151961.60 лв
 с петдесет и една хиляди деветстотин шестдесет и един лева и 60 ст./
 за собственика 151961.60 лв
 с петдесет и една хиляди деветстотин шестдесет и един лева и 60 ст./

ГИ НЕЖИЛИЩНИ ОБЕКТИ на обекта: 13.30 кв.м	ид.ч.	1/1	-	541.60 лв. за обекта-	541.60 лв
ГИ НЕЖИЛИЩНИ ОБЕКТИ на обекта: 202.40 кв.м	ид.ч.	1/1	-	3764.90 лв. за обекта-	3764.90 лв
ГИ НЕЖИЛИЩНИ ОБЕКТИ на обекта: 156.40 кв.м	ид.ч.	1/1	-	1955.80 лв. за обекта-	1955.80 лв
ГИ НЕЖИЛИЩНИ ОБЕКТИ на обекта: 220.80 кв.м	ид.ч.	1/1	-	5133.90 лв. за обекта-	5133.90 лв
ГИ НЕЖИЛИЩНИ ОБЕКТИ на обекта: 3.91 кв.м	ид.ч.	1/1	-	94.10 лв. за обекта-	94.10 лв
ГИ НЕЖИЛИЩНИ ОБЕКТИ на обекта: 151.25 кв.м	ид.ч.	1/1	-	4032.60 лв. за обекта-	4032.60 лв
ГИ НЕЖИЛИЩНИ ОБЕКТИ на обекта: 245.43 кв.м	ид.ч.	1/1	-	7007.60 лв. за обекта-	7007.60 лв
ГИ НЕЖИЛИЩНИ ОБЕКТИ на обекта:1506.34 кв.м	ид.ч.	1/1	-	35024.70 лв. за обекта-	35024.70 лв
ГИ НЕЖИЛИЩНИ ОБЕКТИ на обекта: 125.88 кв.м	ид.ч.	1/1	-	2273.80 лв. за обекта-	2273.80 лв
ГИ НЕЖИЛИЩНИ ОБЕКТИ на обекта: 13.40 кв.м	ид.ч.	1/1	-	242.00 лв. за обекта-	242.00 лв
ГИ НЕЖИЛИЩНИ ОБЕКТИ на обекта: 152.35 кв.м	ид.ч.	1/1	-	1217.90 лв. за обекта-	1217.90 лв
ГИ НЕЖИЛИЩНИ ОБЕКТИ на обекта: 25.96 кв.м	ид.ч.	1/1	-	1159.90 лв. за обекта-	1159.90 лв
ГИ НЕЖИЛИЩНИ ОБЕКТИ на обекта: 219.20 кв.м	ид.ч.	1/1	-	5701.50 лв. за обекта-	5701.50 лв
ГИ НЕЖИЛИЩНИ ОБЕКТИ на обекта: 180.00 кв.м	ид.ч.	1/1	-	4727.80 лв. за обекта-	4727.80 лв
ГИ НЕЖИЛИЩНИ ОБЕКТИ	ид.ч.	1/1	-	3414.10 лв. за обекта-	3414.10 лв



и нежилищни обекти на обекта: 180.00 кв.м	ид.ч.	1/1	-	7427.00 лв. за обекта-	7427.00 лв
и жилищни обекти на обекта: 155.52 кв.м	ид.ч.	1/1	-	7618.10 лв. за обекта-	7618.10 лв
и нежилищни обекти на обекта: 33.18 кв.м	ид.ч.	1/1	-	812.60 лв. за обекта-	812.60 лв
и нежилищни обекти на обекта: 1830.00 кв.м	ид.ч.	1/1	-	74527.40 лв. за обекта-	74527.40 лв
и нежилищни обекти на обекта: 5.20 кв.м	ид.ч.	1/1	-	127.40 лв. за обекта-	127.40 лв


основание чл.264, ал.1 от ДОПК, след извършена проверка
 стовеорявам, че лицето – собственик:

ДЪРЖАВНА СОБСТВЕНОСТ НА МО
 П/ОТ 12900ВВ11
 ма с отгласени данъчни задължения за имота.


стовеорието за данъчна оценка е валидно до края на текущата година.
 ъчните задължения за имота са платени за цялата година.

хвърлянето или учредяването на вещни права върху недвижими имоти
 наследствени права, включващи чедвижими имоти, включването на
 вижими имоти или вещни права върху недвижими имоти като непарични
 ски в капитала на търговски дружества, вписването на ипотека или
 бен залог се допуска, ако прехвърлителят, съответно учредителят,
 текарният длъжник или залогодателят представи декларация, че няма
 згасени, подлежащи на принудително изпълнение публични държавни и
 ански задължения (чл.264, ал.1 ДОПК).

тоящето се издава по повод подадено искане вх.№ УВ06-2
 10.01.2007г., за да послужи пред НОТАРИУС.



Име: *К. Маркова* с.т. *меушмес*
 /име, длъжност, подпис и печат/



В ДАНИЧНИ СЛЕНКИ
 В С С О
 САС - 8
 иницијално р. *меушмес*
 СКВАЛ





34.00.24/15-01.271

РЕПУБЛИКА БЪЛГАРИЯ
ОБЛАСТЕН УПРАВИТЕЛ НА СОФИЙСКА ОБЛАСТ

№.....12.00-3.....
.....05.01.2007 г.

ДО
ИЗПЪЛНИТЕЛНА АГЕНЦИЯ
“ДЪРЖАВНА СОБСТВЕНОСТ
НА МИНИСТЕРСТВО НА
ОТБРАНАТА”

УДОСТОВЕРЕНИЕ

Във връзка с молба вх.№12.00-3/05.01.2007год., Областния управител на Софийска област издава настоящото в уверение на това, че в администрацията на Софийска област не са постъпвали реституционни претенции за имот №000147, находящ се в с.Гурмазово с площ 1045,532 дка, застроен с 16 бр. сгради, актуван с Акт за частна държавна собственост №2785/08.07.2005год. на Областния управител на Софийска област.

ЗАМ.ОБЛАСТЕН УПРАВИТЕЛ.....


ЮР.КРЪСТАНОВ/

Изпълняващ длъжността Областен управител съгласно заповед №ОА-1/09.01.2007г.



[Handwritten signature]

Изготвил: юрист Л.Митова
ст. експерт в Дирекция „АК,РР и ДС“
тел.9301827
съгласувал: юрист Ц.Софрониев
гл. секретар





МИНИСТЕРСТВО НА ЗЕМЕДЕЛИЕТО И ГОРИТЕ

ОБЛАСТНА ДИРЕКЦИЯ "ЗЕМЕДЕЛИЕ И ГОРИ"-СОФИЙСКА ОБЛАСТ

ОБЩИНСКА СЛУЖБА ПО ЗЕМЕДЕЛИЕ И ГОРИ - БОЖУРИЩЕ

п.код 2227, град Божурище, телефон 07112 2990


Удостоверение


№ 008 от 10.01.07

г. Божурище

УДОСТОВЕРЕНИЕ

Общинска служба по земеделие и гори гр.Божурище , издава настоящето удостоверение в уверение на това, че към 10.01.2007 г. в ОСЗГ гр.Божурище, няма постъпили реституционни претенции за имот № 000147 от Картата на възстановената собственост за землището на с.Гурмазово, община Божурище, Софийска област.

Началник ОСЗГ гр.Божурище: 
/инж.П.Василева/



ОБЩИНСКА СЛУЖБА ПО ЗЕМЕДЕЛИЕ И ГОРИ
 гр. БОЖУРИЩЕ
 ЕКАТТЕ 05027
 Община БОЖУРИЩЕ
 Област СОФИЙСКА

РЕГИСТЪР на ЗЕМЕДЕЛСКИ ЗЕМИ, ГОРИ и ЗЕМИ в ГФ

Землище на с. ГУРМАЗОВО ЕКАТТЕ 18174, община БОЖУРИЩЕ

ПАРТИДА на ИМОТ № 000147

открита на 24.07.2003 г.
 закрыта на г.

ЧАСТ А. ДАННИ ЗА ИМОТ с пълен № 18174000147

Площ (от графика) в гка: 1045.532 (хиляда четиридесет и пет гка и петстотин тридесет и два кв.м)

Площ (по документ) в гка: 1045.532 (хиляда четиридесет и пет гка и петстотин тридесет и два кв.м)

Местност в землището: "....."

Начин на трайно ползване: Територия на въздушния транспорт/летище/

Вид на територията: за нуждите на транспорта

Вид собственост за имота: държавна публична

Възстановен по ЗСПЗЗ: съществ. собственост преди възстановяване

Стойност на имота: лв.

Данъчна оценка на имота : лв.

Координати на гранични точки:

No	Точка №	X	Y
1.	268	4609530.48	8489553.15
2.	283	4609531.27	8489553.15
3.	193	4609677.18	8489529.88
4.	554	4609868.49	8489589.35
5.	197	4609872.64	8489587.73
6.	55	4609998.11	8489423.91
7.	54	4609945.20	8489378.88
8.	53	4610025.27	8489288.84
9.	52	4610050.80	8489296.09
10.	50	4610083.32	8489322.75
11.	204	4610086.02	8489319.49
12.	205	4610090.22	8489315.10
13.	3589	4610163.99	8489227.12
14.	3588	4610163.18	8489221.07
15.	43	4610150.65	8489211.41
16.	42	4610162.25	8489197.69
17.	218	4610053.22	8489106.16
18.	219	4610059.57	8489078.56
19.	38	4610061.97	8489064.70
20.	34	4610175.02	8488537.90
21.	33	4610176.40	8488462.23
22.	32	4610175.42	8488425.60
23.	31	4610176.59	8488409.09
24.	164	4610169.51	8488393.70
25.	29	4610168.74	8488393.70
26.	28	4610173.45	8488379.73
27.	160	4610203.81	8488344.51
28.	159	4610167.17	8488309.26
29.	24	4610127.36	8488341.80

ВЯРНО С ОРИГИНАЛА



№	Точка №	X	Y
30.	23	4610068.20	8488326.19
31.	22	4610067.34	8488332.85
32.	21	4610042.84	8488353.12
33.	20	4609998.84	8488329.86
34.	152	4609962.74	8488296.44
35.	151	4609948.15	8488269.72
36.	150	4609914.23	8488214.24
37.	13	4609912.60	8488118.52
38.	11	4609789.23	8488043.23
39.	9	4609669.30	8488114.88
40.	137	4609529.79	8487996.41
41.	5829	4609445.63	8488036.44
42.	5830	4609333.38	8488160.19
43.	3635	4609165.63	8488327.13
44.	1	4609165.14	8488327.46
45.	60	4609577.55	8489498.93

Имотът е получен чрез разделяне на:

Имот № Площ гка Собственик
000121 1963.218 ДЪРЖАВАТА - МО

Регистр. №
2902

ЧАСТ В. СОВСТВЕНИЦИ

ОСНОВАНИЕ ЗА ВПИСВАНЕ

1. **ДЪРЖАВАТА - МО** рег.№ 2902. Начин на придобиване - гелба, документи за собственост:

Молба по чл.15, ал.2 от Наредба за поддържане и осъвременяване на картата на възстановената собственост, № 1681 от 23.07.2003 г., издаден от ОСЗГ гр.Божурище, за 1045.532 гка. Регистрация на 24.07.2003 г.


Акт за частна гържавна собственост, № 2785 от 08.07.2005 г., издаден от ОСЗГ гр.Божурище. Регистрация на 15.01.2007 г.

ЧАСТ В. ВЕЩНИ ПРАВА, СЕРВИТУТИ, НАЕМ И АРЕНДА, ИСКОВИ МОЛБИ

ОСНОВАНИЕ ЗА ВПИСВАНЕ

ЧАСТ Г. ИПОТЕКИ

ОСНОВАНИЕ ЗА ВПИСВАНЕ



ЧАСТ Д. ВЪЗБРАНИ И ДРУГИ ТЕЖЕСТИ

ОСНОВАНИЕ ЗА ВПИСВАНЕ


ЧАСТ Е. АДМИНИСТРАТИВНИ ОГРАНИЧЕНИЯ
НА ПОЛЗВАНЕТО

ОСНОВАНИЕ ЗА ВПИСВАНЕ

Не е извършен еввог във владение.

Дата: 15.01.2007 г.

ИЗГОТВИЛ:



/инж. Зафирова/

НАЧАЛНИК на ОСЗБ:



/ИНЖ. ПОЛИНА ВАСИЛЕВА/



ВЯРНО С ОРИГИНАЛА

ОБЩИНА БОЖУРИЩЕ – СОФИЙСКА ОБЛАСТ

Община Божурище, Софийска област
пощ. код 2227

Регистрационен индекс и дата

П-В-168/15.03.2004г.

До д-р инж. Тихомир Цаков
Управител на Аристо – ЕООД


На наш вх. № П-В168/15.03.2004г.

Относно: исясняване на предназначението на поземлен имот № 000147 в землището на с. Гурмазово.

УДОСТОВЕРЕНИЕ


Отдел ТСУ при община Божурище издава настоящото по молба с вх. № П-В168/15.03.2004г. в уверение на това, че поземлен имот № 000147 в землището на с. Гурмазово се намира извън регулацията на населеното място, собственост е на “Държавен поземлен фонд – МО”. Видно от скице № К00411/26.03.2004г. на Общинска служба “Земеделие и гори”, начинът на трайно ползване на имоте е: Летище.

мл.специалист ТСУ:


/инж. Т.Танков/



/инж. В.Благоев/

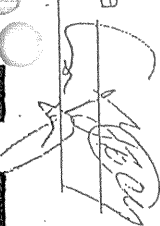


РЕГИСТЪР НА СТРАДИТЕ
ВЪВ ВР № 1044 / част / - летище Божурище към 30.07.2003г.


№ по ред	Инв. № стар	№ по кадастр. план	Функционално предназначение	Застроена площ (кв.м.)	Брой етажи	Височина (м)	Конструкция	Год. на постр.	Забележка
1	2	3	4	5	6	7	8	9	10
1	1	1 /	КПП	13,30	1	3,80	масивна	неизв.	
2	2	2	Склад	202,40	1	4,50	масивна	1927	
3	2	3	Склад	156,40	1	3,50	метална	неизв.	
4	2	4	Техническа работилница /регламентна/	220,80	1	4,00	масивна	1927	
			Пристройка	3,91	1	2,00	масивна	неизв.	
5	3	5	Работилница - парашутна	151,25	1	3,50	масивна	неизв.	
6	4	6	Административна сграда	245,43	1	3,00	масивна	неизв.	
7	5	7	Хангар	1506,34	1	7,00	масивна	1922	
8	6	8	Бивша аерогара	125,88	1	3,00	масивна	1923	
			Ниско тяло	13,40	1	2,20	масивна	1923	
9	7	9	Бивше спално	152,35	1	3,00	пантова	неизв.	
10	7	10	Баня	25,96	1	2,80	масивна	неизв.	
11	7	11	Парашутна зала	219,20	1	4,00	масивна	неизв.	
12	8	12	Кухненски блок	180,00	1	3,50	масивна	неизв.	
			Пристройка	9,50	1	2,00	масивна	неизв.	
13	9	13	Склад и работилница	155,52	1	3,60	метална	неизв.	
14	10	14	Трафопост	33,81	1	4,80	масивна	неизв.	
15	10	15	Хангар	1830,00	1	8,00	масивна	неизв.	
16		16	Тоалетна	5,20	1	2,00	масивна	неизв.	
Общо застроена площ:				5250,65					

Забележка: Номерацията от графа 2 са от АПДС № 0071/07.10.1998г.

ИЗГОТВИЛ: инж. Цвета Стоянова
 инж. Никола Жеков



- Дирекция "ВИ"
 - ИА "УЧДС на МО"



ВАРНО С *[Handwritten signature]*

МИНИСТЕРСТВО НА ОТБРАНАТА
АРХИВ "ДЪРЖАВНИ ИМОТИ"
ВЪРНО С ОРИГИВАЛА
Сл. специалист
Содн 15.12.2013

Продължение на АДС № 0071/07.10.1998 г.

**СПИСЪК НА СГРАДИТЕ НА " ТЕРЕМ" ЕАД - КЛОН БОЖУРИЩЕ
към графа 3**


- СГРАДА № 3 – АДМИНИСТРАТИВНА – 440 КВ.М З.ПЛ.; КОНСТ.Р.-МАСИВНА : ЕТАЖИ 4/ЧЕТИРИ/, ПОСТРОЕНА 1934Г.;
- СГРАДА № 1 – ПРОИЗВОДСТВЕНА – 2700 КВ.М З.ПЛ.;КОНСТР.-МАСИВНА : ЕТАЖИ 2/ДВА/, ПОСТРОЕНА 1918Г.;
- СГРАДА № 2 – ПРОИЗВОДСТВЕНА – 1403,35 КВ.М З.ПЛ.;КОНСТР.-МАСИВНА : ЕТАЖ 1/ЕДИН/, ПОСТРОЕНА 1918Г.;
- СГРАДА № 4 – ПРОИЗВОДСТВЕНА – 1403,35 КВ.М. З.ПЛ., КОНСТР.- МАСИВНА, ЕТАЖ 1/ЕДИН/, ПОСТРОЕНА 1918Г.;
- СГРАДА № 5 – ПРОИЗВОДСТВЕНА - 2160 КВ.М. З.ПЛ., КОНСТР.- МАСИВНА, ЕТАЖ 1/ЕДИН/, ПОСТРОЕНА 1918Г.;
- СГРАДА № 11 – СКЛАД =134 КВ.М. З.ПЛ., КОНСТР.- МАСИВНА, ЕТАЖ 1/ЕДИН/, ПОСТРОЕНА 1970Г.;
- СГРАДА № 12 – АДМИНИСТРАТИВНА - 52 КВ.М. З.ПЛ., КОНСТР.- МАСИВНА, ЕТАЖ 1/ЕДИН/, ПОСТРОЕНА 1966Г.;
- СГРАДА № 13 – ПРОИЗВОДСТВЕНА - 896 КВ.М. З.ПЛ., КОНСТР.- МАСИВНА, ЕТАЖИ 2/ДВА/, ПОСТРОЕНА 1971Г.;
- СГРАДА № 14 – ПРОИЗВОДСТВЕНА - 1768 КВ.М. З.ПЛ., КОНСТР.- МАСИВНА, ЕТАЖИ 2/ДВА/, ПОСТРОЕНА 1968Г.;
- СГРАДА № 14а – ПРОИЗВОДСТВЕНА – 3400 КВ.М.З.ПЛ., КОНСТР.- МАСИВНА, : ЕТАЖИ 2/ДВА/;ПОСТРОЕНА 1985Г.
- СГРАДА № 15 – ПРОИЗВОДСТВЕНА - 3400 КВ.М. З.ПЛ., КОНСТР.- МАСИВНА, ЕТАЖИ 2/ДВА/, ПОСТРОЕНА 1977Г.
- СГРАДА № 16 – ПРОИЗВОДСТВЕНА -1872 КВ.М. З.ПЛ., КОНСТР.-МАСИВНА, ЕТАЖИ 2/ДВА/, /, ПОСТРОЕНА 1971Г.;
- СГРАДА № 17 – СКЛАД– 112,5 КВ.М. З. ПЛ., КОНСТР. -МАСИВНА; , ЕТАЖ 1/ЕДИН/, ПОСТРОЕНА 1972Г.;
- СГРАДА № 17а – СКЛАД– 240 КВ.М. З. ПЛ., КОНСТР. -МЕТАЛЕН; , ЕТАЖ 1/ЕДИН/, ПОСТРОЕНА 1984Г.;
- СГРАДА № 19 – ПРОИЗВОДСТВЕНА – 1872 КВ.М. З.ПЛ., КОНСТР.- МАСИВНА, ЕТАЖИ2 /ДВА/, ПОСТРОЕНА 1976Г.;
- СГРАДА № 21 – ПРОИЗВОДСТВЕНА - 16 КВ.М. З.ПЛ., КОНСТР.-МАСИВНА, ЕТАЖ 1/ЕДИН/, ПОСТРОЕНА 1973Г.;
- СГРАДА № 22 - СКЛАД ИМУЩ. – 112,5 КВ.М. З.ПЛ., КОНСТР.- МАСИВНА, ЕТАЖИ 1/ЕДИН/; ПОСТРОЕНА 1918Г.;
- СГРАДА № 23 – БИТОВА -1125 КВ.М. З.ПЛ., КОНСТР.- МАСИВНА, ЕТАЖИ 2/ДВА/, ПОСТРОЕНА 1976Г.;
- СГРАДА № 24 – ПРОИЗВОДСТВЕНА – 626,5 КВ.М. З ПЛ., КОНСТР.- МАСИВНА, ЕТАЖ 1/ЕДИН/, ПОСТРОЕНА 1920Г.;
- СГРАДА № 25 – ЕЛ.ПОДСТАНЦ. -216 КВ.М. З.ПЛ., КОНСТР.-МАСИВНА, ЕТАЖ 1/ЕДИН/, ПОСТРОЕНА 1985Г.;
- СГРАДА № 26 – ПРОИЗВОДСТВЕНА - 330 КВ.М. З.ПЛ., КОНСТР. -МАСИВНА, ЕТАЖ 1/ЕДИН/; ПОСТРОЕНА 1972Г.;
- СГРАДА № 33 – СГРАДА - ГСМ - 29 КВ.М. З.ПЛ., КОНСТР.- МАСИВНА, ЕТАЖ 1/ЕДИН/; ПОСТРОЕНА 1971Г.;
- СГРАДА № 34 – СКЛАД -350 КВ.М. З.ПЛ., КОНСТР.- МАСИВНА, ЕТАЖ 1/ЕДИН/, ПОСТРОЕНА 1959Г.;
- СГРАДА № 36 – СКЛАД -180 КВ.М. З.ПЛ., КОНСТР.- МАСИВНА, ЕТАЖ 1/ЕДИН/, ПОСТРОЕНА 1976Г.;
- СГРАДА № 37 – ЕЛ. ТАБЛО - 36 КВ.М. З.ПЛ., КОНСТР.- МАСИВНА, ЕТАЖ 1/ЕДИН/; ПОСТРОЕНА 1976Г.;
- СГРАДА № 38 – СКЛАД -180 КВ.М. З.ПЛ., КОНСТР.- ПОЛУМАСИВНА, ЕТАЖ 1/ЕДИН/, ПОСТРОЕНА 1976Г.;
- СГРАДА № 39 – НАВЕС – 60 КВ.М. З.ПЛ., КОНСТР.- ПОЛУМАСИВНА, ЕТАЖ 1/ЕДИН/; ПОСТРОЕНА 1975Г.;
- СГРАДА № 42 – СКЛАД - 360 КВ.М. З.ПЛ., КОНСТР.- МЕТАЛЕН, ЕТАЖИ 2 /ДВА/; ПОСТРОЕНА 1976Г.;
- СГРАДА № 44 – ГАРАЖ - 162 КВ.М. З.ПЛ., КОНСТР.-МАСИВНА, ЕТАЖ 1/ЕДИН/, ПОСТРОЕНА 1973Г.;
- СГРАДА № 45 – СКЛАД – 910,6 КВ.М. З.ПЛ., КОНСТР.-МАСИВНА, ЕТАЖ 1/ЕДИН/, ПОСТРОЕНА 1971Г.;
- СГРАДА № 46 – СКЛАД –240 КВ.М. З.ПЛ., КОНСТР.-МЕТАЛНА, ЕТАЖ 1/ЕДИН/, ПОСТРОЕНА 1984Г.;
- СГРАДА № 47 - СКЛАД –240 КВ.М. З.ПЛ., КОНСТР.-МАСИВНА, ЕТАЖ 1/ЕДИН/, ПОСТРОЕНА 1985Г.;
- СГРАДА № 48 - ПОМП. СТ. И СОНД. КЛ. -16 КВ.М. З.ПЛ., КОНСТР.-МАСИВНА, ЕТАЖ 1/ЕДИН/, ПОСТРОЕНА 1987Г.;
- СГРАДА № 49 – КУЛА ВОДООХЛ. ВВО-400 – 36КВ.М. З.ПЛ., КОНСТР.-МАСИВНА, ЕТАЖ 1/ЕДИН/, ПОСТРОЕНА 1985Г.;
- СГРАДА № 50 – СГРАДА МАГАЗИН – 75 КВ.М. З.ПЛ., КОНСТР.-МЕТАЛНА, ЕТАЖ 1/ЕДИН/, ПОСТРОЕНА 1982Г.;
- СГРАДА № 51 – ВИНК. С РЕЗЕРВ.-300 куб. м.-64КВ.М.З.ПЛ., КОНСТР.-МАСИВНА, ЕТАЖ1/ЕДИН/, ПОСТРОЕНА 1978Г.;
- СГРАДА № 52 - ПОМП. СТАНЦ. –12,56 КВ.М. З.ПЛ., КОНСТР.-МАСИВНА, ЕТАЖ 1/ЕДИН/.;
- СГРАДА № 53 – ПАВИЛИОН - 75 КВ.М. З.ПЛ., КОНСТР.-МЕТАЛНА, ЕТАЖ 1/ЕДИН/, ПОСТРОЕНА 1984Г.;
- СГРАДА № 61 – ЕЛ.ПОДСТАНЦ. -65 КВ.М. З.ПЛ., КОНСТР.-МАСИВНА, ЕТАЖ 1/ЕДИН/, ПОСТРОЕНА 1964Г.;

КЪМ П. 17 ЗА ЧАСТ ОТ ИМОТА ПО П. 3, ПРЕДСИДВАЩА
ПОЗЕМЛЕН ИМОТ № 000147 В ЗЕМЛИЩЕТО НА С. БУМАЗОВО
ПО СКИЦА № Ф 00341/24.07.03 Г. ИЗР. ОТ ОЕ, ЗЕМЕДЕЛЕН И ГОРЬ
БОЖУРИЩЕ С ПЛОЩ 1045,532 ДКА ЗАСТРОЕНА И НЕ ЗАСТРОЕНА
ПЛОЩ, ЗАСТРОЕНА С 18 ВР СГРАДИ Е СЪЩА ВЕЩ АДС № 0587/05.08
2003г.
06.04.2005 г.


ПРОДЪЛЖЕНИЕ
към АПДС № 0071 от 07.10.1998 г.


към т. 17

Във връзка с чл. 71 от ЗДС за част от имота по т. 3 са съставени:
АПДС № 0968 от 13.09.2006 г. за ПИ №000218
АПДС № 0969 от 06.12.2006 г. за ПИ №000219


/ИНЖ. Т. ПЕЕВА/
02.02.2007 г.

Във връзка с чл. 71(2) от ЗДС за част от имота по т. 3 с площ
330.148 кв. м, представляваща обособената част III е съставен нов
АПДС №: 1469 / 19.07.2012 г за новообразуван ПИ №: 000273, целящ
в площ 580 853 кв. м.

 /ИНЖ. ПЕЕВА/

МИНИСТЕРСТВО НА ОТБРАНАТА
АРХИВ "ДЪРЖАВНИ ИМОТИ"
ВЕРНО С ОРИГИНАЛА
Гл. специалист: 
София, 13.12.2012 г.

Община: БОЖУРИЩЕ

ОДЛУЖЕНИЕ ЗА ДИ

№ 1568 / 1/7

1998 МКАД

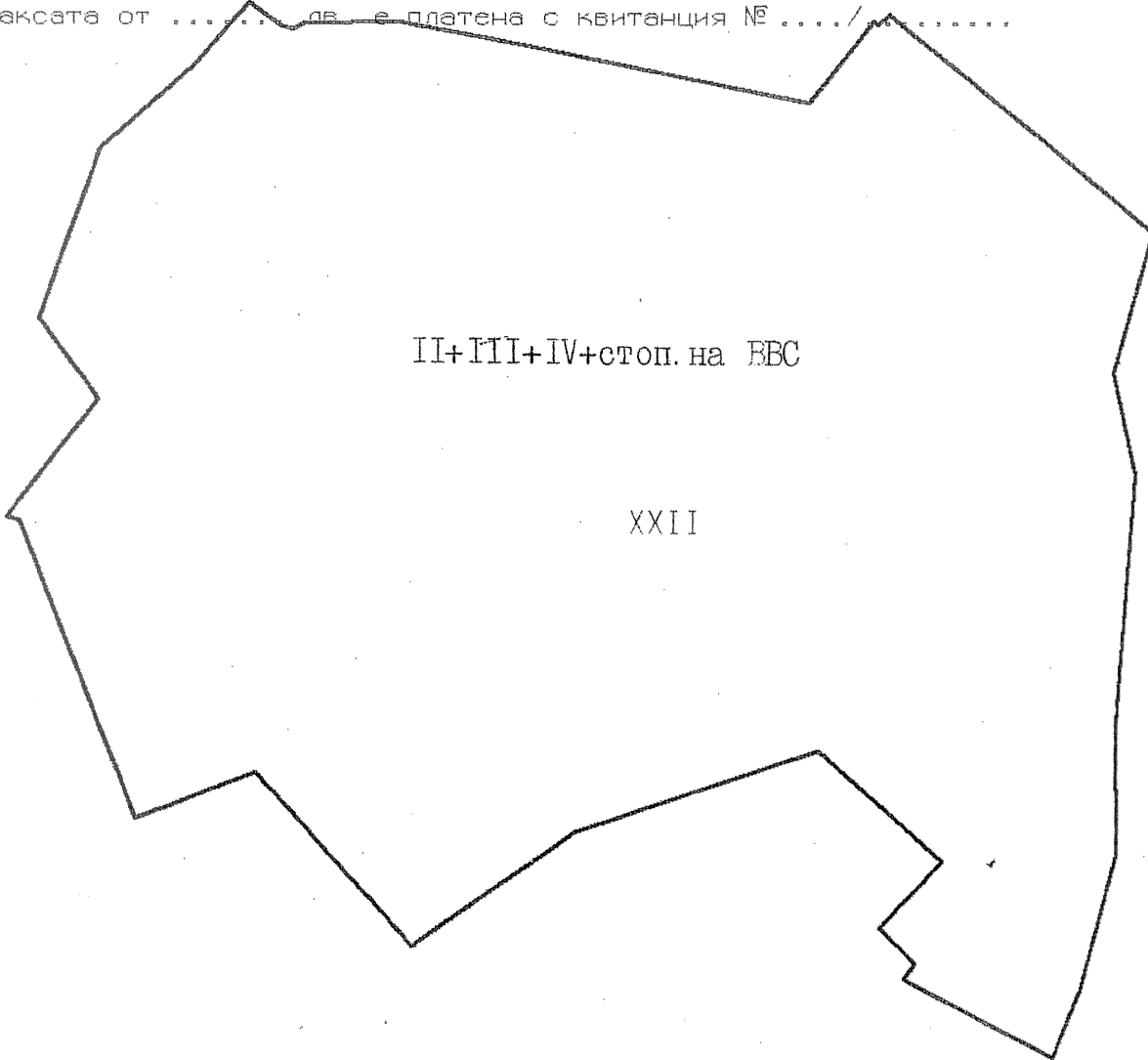
С К И Ц А

№ /2.2.1998 г.
М 1:10000

На имот № 0
по регулационния план на , ЕКНМ , общ. , одобрен със заповед №
/ на
Имотът има площ : 1561162 кв.м. и е собственост на:

Скицата се издава по молба № / 19 г. и ще послужи

Таксата от лв. е платена с квитанция № /



МИНИСТЕРСТВО НА ОТБРАНАТА
АРХИВ "ДЪРЖАВНИ ИМОТИ"
ИЗДАНО:
Гл. специалист: *[Signature]*
София 13. 12. 2003 г.



Изработил: "Кадастър"-ДВИ
Заверил: Началник направление
"Кадастър"
ПОЛК. ИНЖ. *[Signature]* /Еурдин/

Община: БОЖУРИЩЕ

ПОДПИСАНИЕ
№ 1568
Д. №

МКАД


С К И Ц А

№ /2.2.1998 г.
М 1:5000

На имот № 0
по регулационния план на „ЕКНМ“, общ., одобрен със заповед №
/..... на
Имотът има площ: 231680 кв.м. и е собственост на:

Скицата се издава по молба №/..... 19 г. и ще послужи


Таксата от лв. е платена с квитанция №/.....



МИНИСТЕРСТВО НА ОТБРАНАТА
АРМИЯ "ДЪРЖАВНИ ИМОТИ"
изрис.:
Гл. специалист: *[Signature]*
София 13.12.2013 г.

ИЗРАБОТИЛ: „КАДАСТЪР“-ДВИ

Заверил Началник направление
"Кадастър"



в полк. инж. /Бурдин/

ПОДЕЛЕНИЕ ДВ 100

Гр. Булевард "Свети Кирил и Методи" № 8
1000 София ДР

МКАД

Община:

С К И Ц А

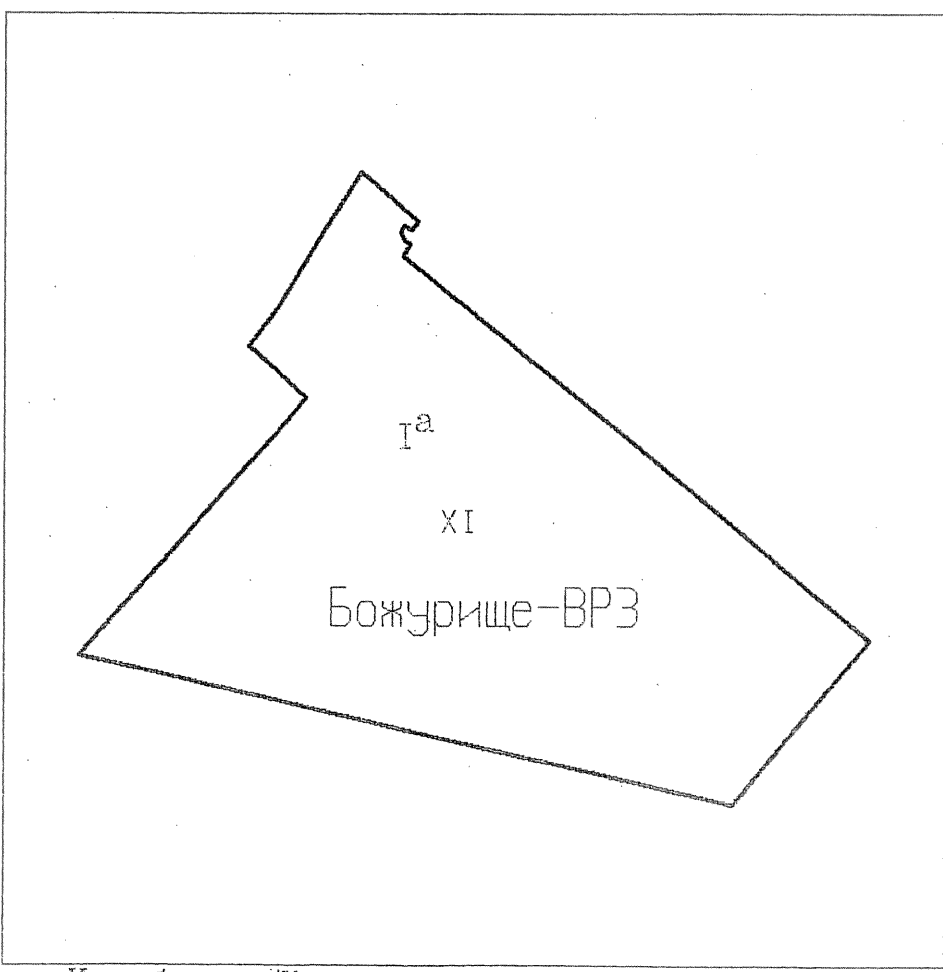
№ /2.2.1998 г.
М 1:5000

На имот № 0
по регулационния план на „ЕКНМ“ общ., одобрен със заповед №
на
Имотът има площ : 103598 кв.м. и е собственост на:

Скицата се издава по молба № / . . 19 г. и ще послужи

Таксата от лв. е платена с квитанция № /

МИНИСТЕРСТВО НА ОТБРАНАТА
АРХИВ "ДЕЛАВНИ ИМОТИ"
ВЯРНО:
Гл. специалист: *[Signature]*
София 13. 12. 2003 г.



Изработил: "Кадастър"-ДВИ
Заверил: Началник направление
"Кадастър"
полк. инж. *[Signature]* Бурдин/

ОДРЕДЕНИЕ № 1568
1998 г.
10.03.1998 г.

Община БОЖУРИЩЕ

МКАО

С К И Ц А

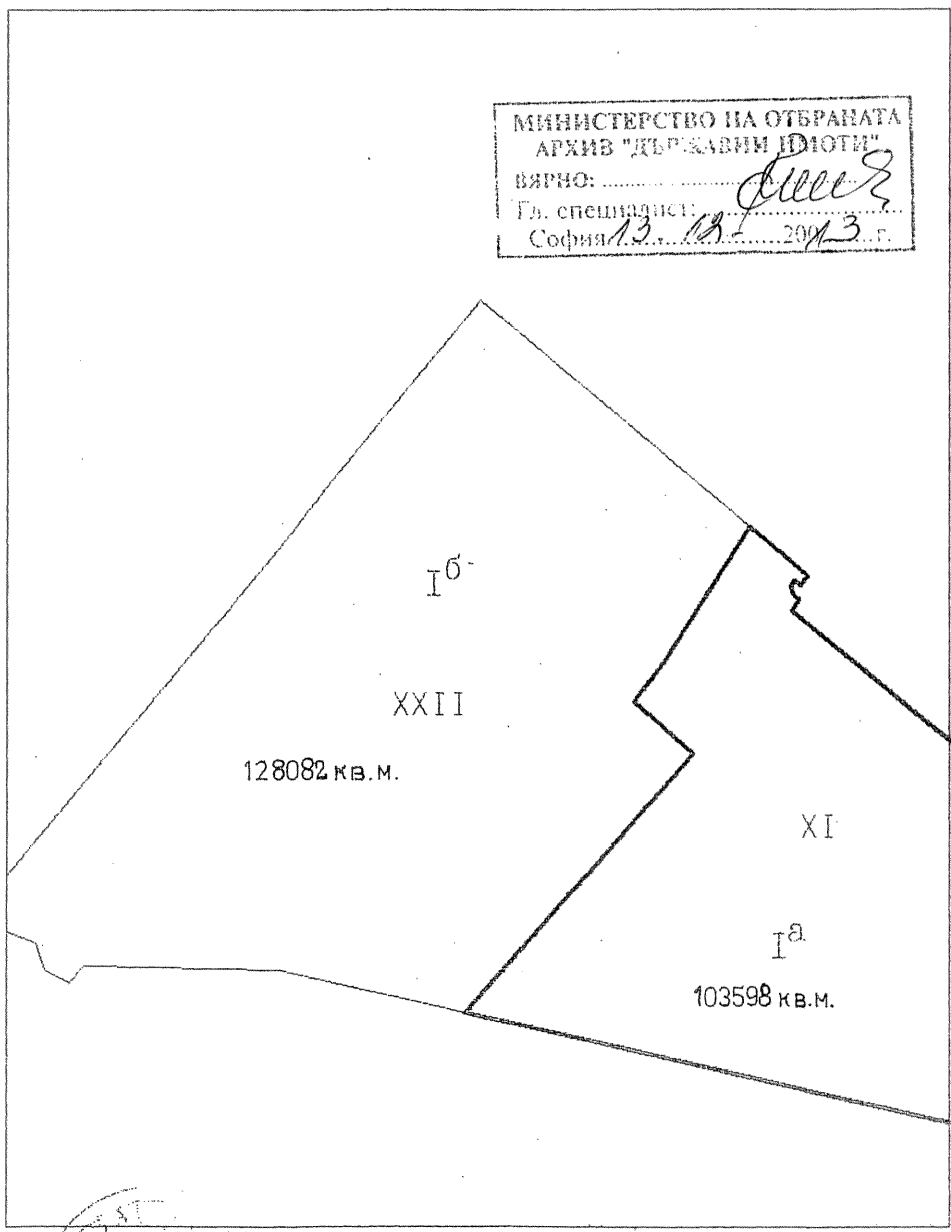
№ /2.2.1998 г.
М 1:5000

На имот № 0
по регулационния план на „ЕКНМ“, общ., одобрен със заповед №

Имотът има площ : 231 680 кв.м. и е собственост на:

Скицата се издава по молба № / 19 г. и ще послужи

Таксата от лв. е платена с квитанция № /



МИНИСТЕРСТВО НА ОТБРАНАТА
 АРХИВ "ДЪРЖАВНИ ИМОТИ"
 ВЯРНО:
 Гл. специалист: *[Signature]*
 София 12. 12. 2003 г.

Изработил: "Кадастър" - ДФИ
 Заверил: Началник направление
 "Кадастър"
 полк. инж. *[Signature]* / Бурдин /

Община: БОЖУРИЩЕ

ПОДПИСАНИЕ
№ 568
/

УМКАО

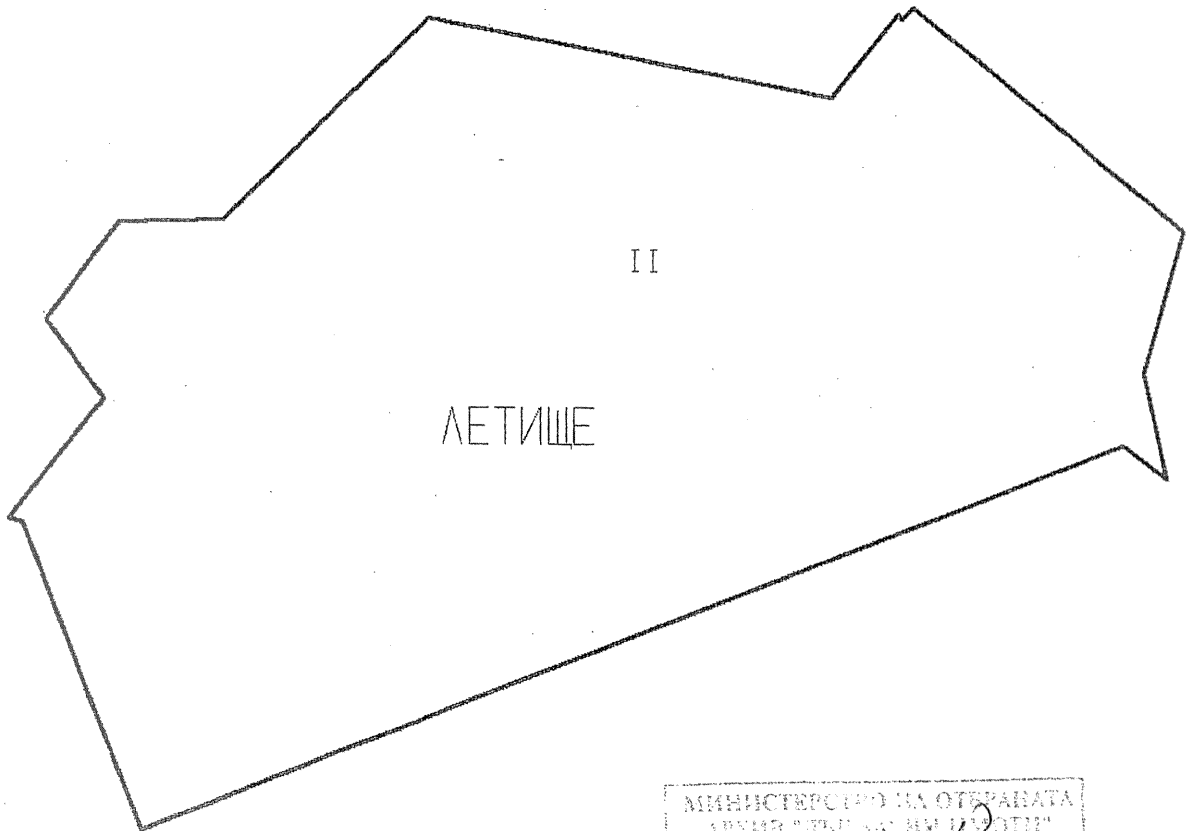
С К И Ц А

№ /2.2.1998 г.
М 1:10000

На имот № 0
по регулационния план на . ЕКНМ . общ. , одобрен със заповед №
на
Имотът има площ : 1048095 кв.м. и е собственост на:

Скицата се издава по молба № / . 19 г. и ще послужи

Таксата от лв. е платена с квитанция № /



МИНИСТЕРСТВО НА ОТРАНАТА
АРХИВ "ДОН БАЗИЛИКАТОР"
ВЪРХО:
Гл. специалист: *[Signature]*
София 13. 12. 2013 г.



Изработил: "Кадастър" - ДВИ
Заверил: Началник направление
"Кадастър"
полк. инж. *[Signature]* Гурдин /

Община: БОЖУРИЦЕ

С К И Ц А

№ /2.2.1998 г.
М 1:10000

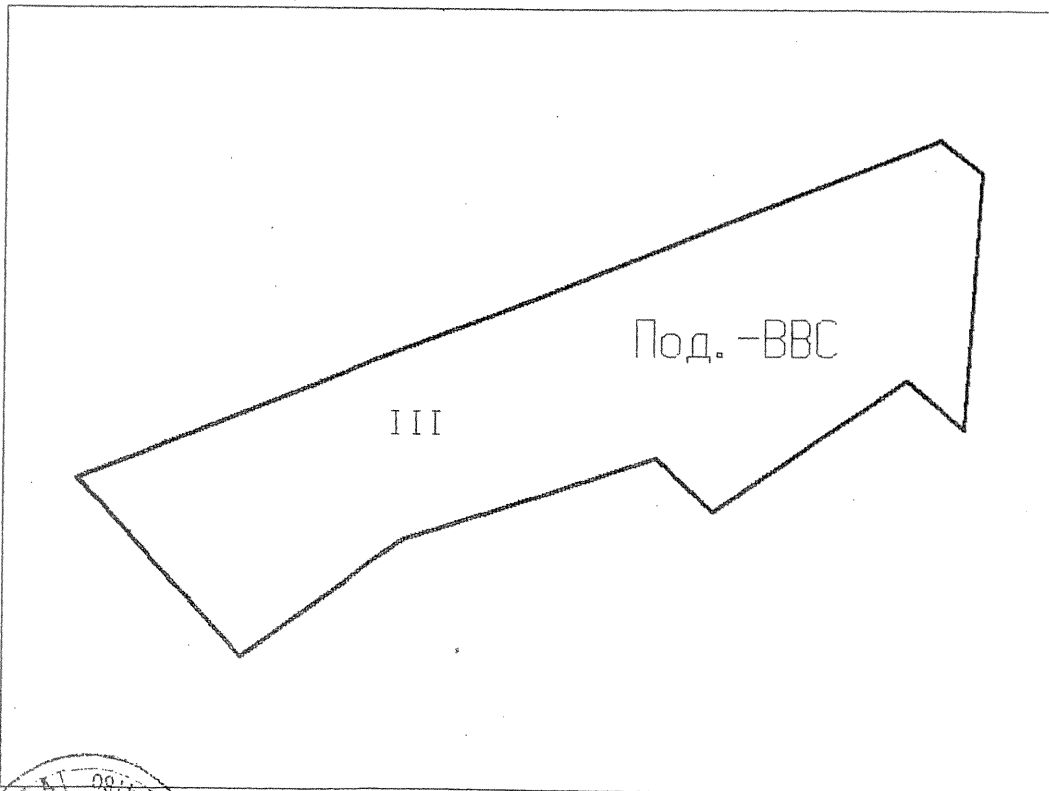
ПОДПИС: М. 1160 МКАД
№ 1568 12.10.98
ОТ: А С И А

На имот № 0
по регулационния план на ЕКНМ , общ. , одобрен със заповед №
/ на
Имотът има площ : 330148 кв.м. и е собственост на:

Скицата се издава по молба № / 19 г. и ще послужи

Таксата от лв. е платена с квитанция № /

МИНИСТЕРСТВО НА ОТЕРАНАТА
АРХИВ "ДЪЛГОЛЕТНИ ИМОТИ"
ВЪРНС:
Съв. специалист: *[Signature]*
София 13.12.2013 г.



Изработил: "Кадастър" - ДВИ
Заверил: Началник направление
"Кадастър"
полк. инж. *[Signature]* /Бурдин/

Община: БОЖУРИЩЕ

4568

Ж МКАД

С К И Ц А

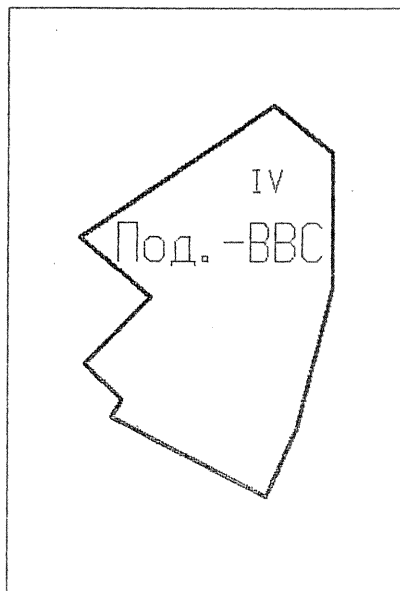
№ /2.2.1998 г.
М 1:10000

На имот № 0
по регулационния план на , ЕКНМ , общ. , одобрен със заповед №
/ на
Имотът има площ : 111643 кв.м. и е собственост на:

Скицата се издава по молба № / . . . 19 г. и ще послужи

Таксата от лв. е платена с квитанция № /

МИНИСТЕРСТВО НА ОТЕРАНАТА
АРХИВ "ДЪ. ИМОТИ"
Вярно:
Гл. специалист: *Рели*
София 12. 12. 2003 г.



Изработил: "Кадастър" - ДВН
Заверил: Началник направление
"Кадастър"
полк. инж. *Бурдин* /Бурдин/

РЕПУБЛИКА БЪЛГАРИЯ
МИНИСТЕРСТВО НА РЕГИОНАЛНОТО РАЗВИТИЕ И БЛАГОУСТРОЙСТВОТО

ОДОБРЯВАМ:

/подпис и печат/

МИНИСТЪР НА ОТБРАНАТА
 НА РЕПУБЛИКА БЪЛГАРИЯ:

Н. СВИНАРОВ
 /име и фамилия/

регистър: МО
 картотека: МО - П
 досие /РЗ/ - 720

АКТ N 0577
ЗА ДЪРЖАВНА СОБСТВЕНОСТ
ПУБЛИЧНА

/ПУБЛИЧНА, ЧАСТНА/

НА НЕДВИЖИМ ИМОТ, НАХОДЯЩ СЕ В ОБЛАСТ СОФИЙСКА, ОБЩИНА БОЖУРИЦЕ
 ЗЕМЛИЩЕ С. ГУРМАЗОВО

1. ДАТА НА СЪСТАВЯНЕ	05.08.2003г. ОТДЕЛ "ДЪРЖАВНИ ИМОТИ"	
2. ПРАВНО ОСНОВАНИЕ	Чл. 70 Ал. 2, във връзка с чл. 68, Ал. 2 и чл. 71 от ЗДС/1996г.	
3. ВИД И ОПИСАНИЕ НА ИМОТА	ПОЗЕМЛЕН ИМОТ ОТ 1045,532 ДКА ЗАСТРОЕНА И НЕЗАСТРОЕНА ПЛОЩ, ЗАСТРОЕН С 16 БРОЯ СГРАДИ, С ОБЩА ЗП – 5250,65 КВ.М. КАКТО СЛЕДВА: СГРАДА №1 – КПП, ЗАСТРОЕНА ПЛОЩ - 13,30 КВ.М., КОНСТРУКЦИЯ – МАСИВНА, ЕТАЖИ -1, ГОД. НА ПОСТРОЯВАНЕ - НЯМА ДАННИ; СГРАДА №2 – СКЛАД, ЗАСТРОЕНА ПЛОЩ - 202,40 КВ.М, КОНСТРУКЦИЯ - МАСИВНА, ЕТАЖИ - 1, ГОД. НА ПОСТРОЯВАНЕ – 1927г.; СГРАДА №3 – СКЛАД, ЗАСТРОЕНА ПЛОЩ - 156,40 КВ.М, КОНСТРУКЦИЯ – МЕТАЛНА, ЕТАЖИ -1, ГОД. НА ПОСТРОЯВАНЕ – НЯМА ДАННИ; СГРАДА №4 – ТЕХНИЧЕСКА РАБОТИЛНИЦА /РЕГЛАМЕНТНА/, ЗАСТРОЕНА ПЛОЩ - 220.80 КВ.М, КОНСТРУКЦИЯ - МАСИВНА, ЕТАЖИ - 1, ГОД. НА ПОСТРОЯВАНЕ – 1927г. И ПРИСТРОЙКА, ЗАСТРОЕНА ПЛОЩ - 3.91 КВ.М., КОНСТРУКЦИЯ – МАСИВНА, ЕТАЖИ - 1, ГОД. НА ПОСТРОЯВАНЕ – НЯМА ДАННИ; ПРЕНОС:	
4. БИВШ СОБСТВЕНИК НА ИМОТА	ДЪРЖАВАТА	МИНИСТЕРСТВО НА ОТБРАНАТА АРХИВ "ДЪРЖАВНИ ИМОТИ"
5. СЪСОБСТВЕНИЦИ – ИМЕ, АДРЕС	НЯМА	ЗАПИСАН В АКТОВАТА КНИГА ЗА ДЪРЖАВНИТЕ НЕДВИЖИМИ ИМОТИ
6. N И ДАТА НА СЪСТАВЕНИ ПО-РАНО АКТОВЕ	АПДС №0071/07.10.1998г.	Том № <u>VI</u> стр. № <u>86</u> Пор. № <u>2488</u> , контр. № <u>1044</u> София <u>11.08.</u> 2003.....г. Гл. специалист <u>С. Д. Димитров</u>
7. МЕСТОНАХОЖДЕНИЕ НА ИМОТА	ОБЛ. СОФИЙСКА, ОБЩИНА БОЖУРИЦЕ, ЗЕМЛИЩЕ С. ГУРМАЗОВО ИМОТ № 000147 /ПО СКИЦА №Ф00341/24.07.2003г. НА ОБЩИНСКА СЛУЖБА "ЗЕМЕДЕЛИЕ И ГОРИ" – БОЖУРИЦЕ/	
8. ГРАНИЦА НА ИМОТА	СЕВЕР – ИМОТ № 000124 - МО, № 000132 – МО; СЕВЕРОИЗТОК – ИМОТ № 000136 - МО; № 000195 - ПЪТ СОФИЯ – БОЖУРИЦЕ; ИЗТОК – ИМОТ № 000120 - ЖП ТЕРИТОРИЯ; ЮГОИЗТОК – ИМОТ № 000151 – МО; ЗАПАД – ИМОТ № 00052, № 00018, № 00060 и № 00059 – НИВИ ЧАСТНА СОБСТВЕНОСТ, № 000167 – МО, № 000124 – МО;	

МИНИСТЕРСТВО НА ОТБРАНАТА
 АРХИВ "ДЪРЖАВНИ ИМОТИ"
 ВЯРНО С ОРИГИНАЛА
 Гл. специалист: С. Димитров
 София 12.12. 2003 г.

ПРОДЪЛЖЕНИЕ КЪМ АДС №0577 ОТ 05.08.03 Г.

На основание Решение №309/22.04.05 г. на Министерски съвет, имотът по т. 3 се обявява за имот частна държавна собственост.

/ИНЖ.ПЕЕВА/
29.04.05 г.

Съставен е АКТ ЗА ЧАСТНА ДЪРЖАВНА
СОБСТВЕНОСТ № 2785 от 08.07.2005 г.

21.08.06 г.

МИНИСТЕРСТВО НА ОТБРАНАТА
АРХИВ "ДЪРЖАВНИ ИМОТИ"
ВЯРНО С ОРГИНАЛА
Гл. специалист:
София 13.12.2005 г.

СКИЦА

стр. 1 от 1

№ 000341/24.07.2003 г.

М 1:10000

на имот с номер 000147 в землището на с. ГУРМАЗОВО с ЕКАТТЕ 18174, общ. БОЖУРИЩЕ.

Имотът е собственост на:

1. Държавен поземлен фонд - МО, Рег. номер 2902, гр. СОФИЯ, -
Документ: Молба по чл. 15, ал. 2 № 1681 от 23.07.2003 г.

Площ на имота: 1045.532 дка. Начин на трайно ползване: Летище

Имотът се намира в местността "

" при граници и съседи:

№ 000151, Др. тер. нестоп.

на Държавен поземлен фонд - МО

№ 000133, Полски път

на Община гр. Божурище

№ 000167, Нива

на МИНИСТЕРСТВО НА ОТБРАНАТА под. 18780

№ 000124, Др. тер. нестоп.

на Държавен поземлен фонд - МО

№ 000132, Др. тер. нестоп.

на Държавен поземлен фонд - МО

№ 000197, ЖП линия

на Министерство на транспорта

№ 000195, Път III кл

на Министерство на транспорта

№ 000136, Др. тер. нестоп.

на Държавен поземлен фонд - МО

№ 000195, Път III кл

на Министерство на транспорта

№ 000120, Др. ЖП територия

на Министерство на транспорта

МИНИСТЕРСТВО НА ОТБРАНАТА
АРХИВ "ДЪРЖАВНИ ИМОТИ"

ВЯРНО:

Гл. специалист: *[Signature]*

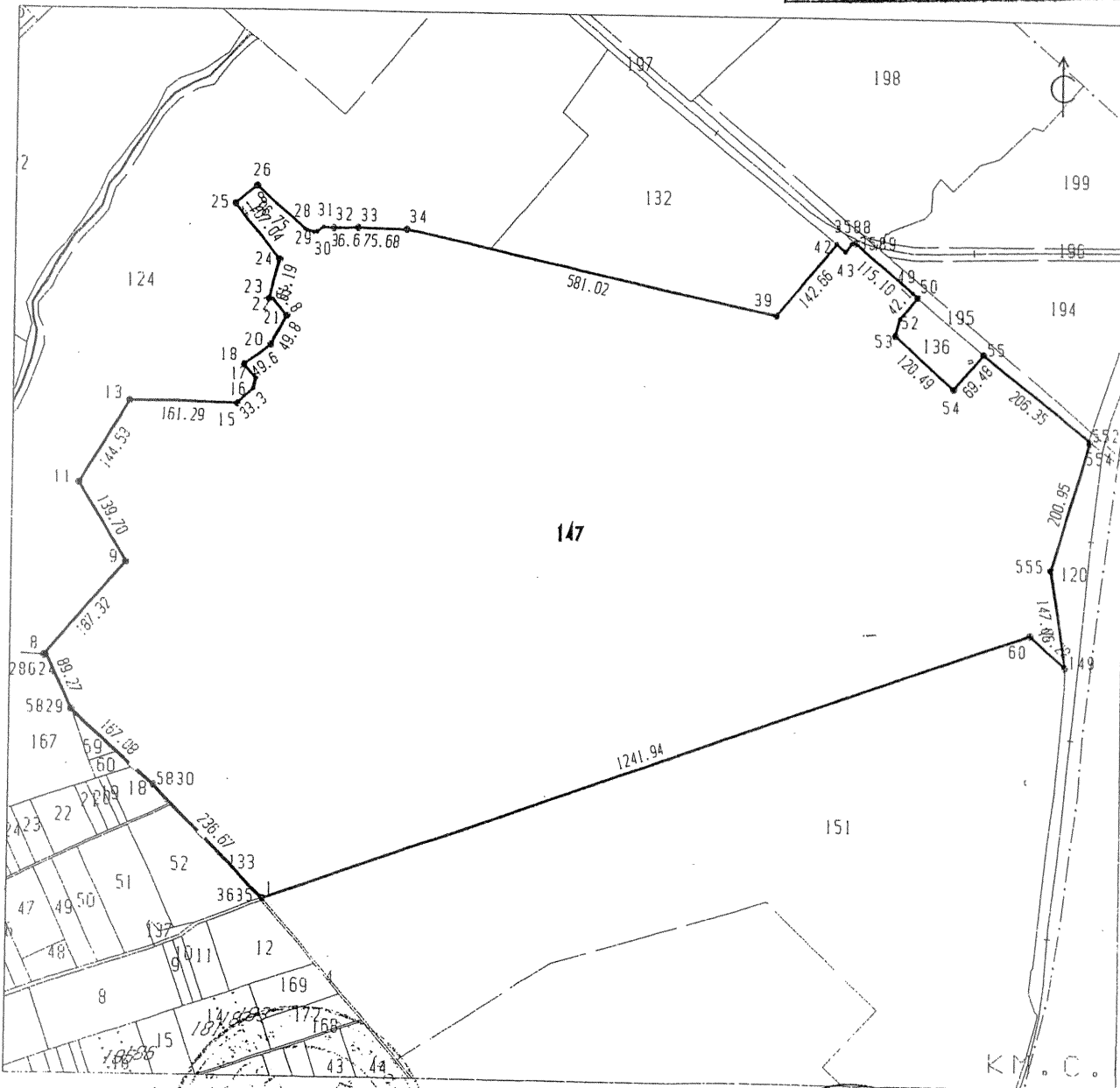
София, 12.08.2003 г.

МИНИСТЕРСТВО НА ОТБРАНАТА
АРХИВ "ДЪРЖАВНИ ИМОТИ"

ВЯРНО:

Гл. специалист: *[Signature]*

София, 12.08.2003 г.



КМ.С.

Скицата съдържа 1 стр. и има срок на валидност 6 месеца.

Изработил: *[Signature]* Х РУМЕН БАНЧЕВ

Датн: 25.07.2003 г.

Заверил: *[Signature]*

Печат

"ПРОГЕО" ООД - гр. София

инж. ПОЛИНА ВАСИЛЕВА

ПРЕДСЕДАТЕЛ на ОБЩИНСКА СЛУЖБА ПО ЗЕМЕДЕЛИЕ И ГИРИ




Продължение от графа №14: Забележки
/бетонно покритие/

Продължение от графа №5 Граница на имота
000124 - на МО

АКТОСЪСТАВИТЕЛ: *[Signature]*
(арх. Красимира Тодорова Хрисантова)

ОБЛАСТЕН УПРАВИТЕЛ: *[Signature]*
(инж. Александър Григоров)



МИНИСТЕРСТВО НА ОТБРАНАТА
АРХИВ "Д-р П. П. ДИМИТРОВ"
ФИЛИАЛ:
Гл. специалист: *[Signature]*
София 19-12/.....2013



С К И Ц А

№ 000665/08.04.2005 г.

М'1:10000

на имот с номер 000147 в землището на с.ГУРМАЗОВО с ЕКАТТЕ 18174, общ.БОЖУРИЩЕ.

Имотът е собственост на:

1. Държавен поземлен фонд - МО, Рег. номер 2902, гр.СОФИЯ,

Документ: Молба по чл.15, ал.2 № 1681 от 23.07.2003 г.

Площ на имота: 1045.532 дка. Начин на трайно ползване: Летище

Имотът се намира в местността "

" при граници и съседи:

№ 000151, Др. тер.нестоп.

на Държавен поземлен фонд - МО

№ 000133, Полски път

на Община гр.Божурище

№ 000167, Нива

на МИНИСТЕРСТВО НА ОТБРАНАТА под.18780

№ 000124, Др. тер.нестоп.

на Държавен поземлен фонд - МО

№ 000132, Др. тер.нестоп.

на Държавен поземлен фонд - МО

№ 000197, ЖП линия

на ДЪРЖАВАТА

№ 000195, Път III кл

на ДЪРЖАВАТА

№ 000136, Др. тер.нестоп.

на Държавен поземлен фонд - МО

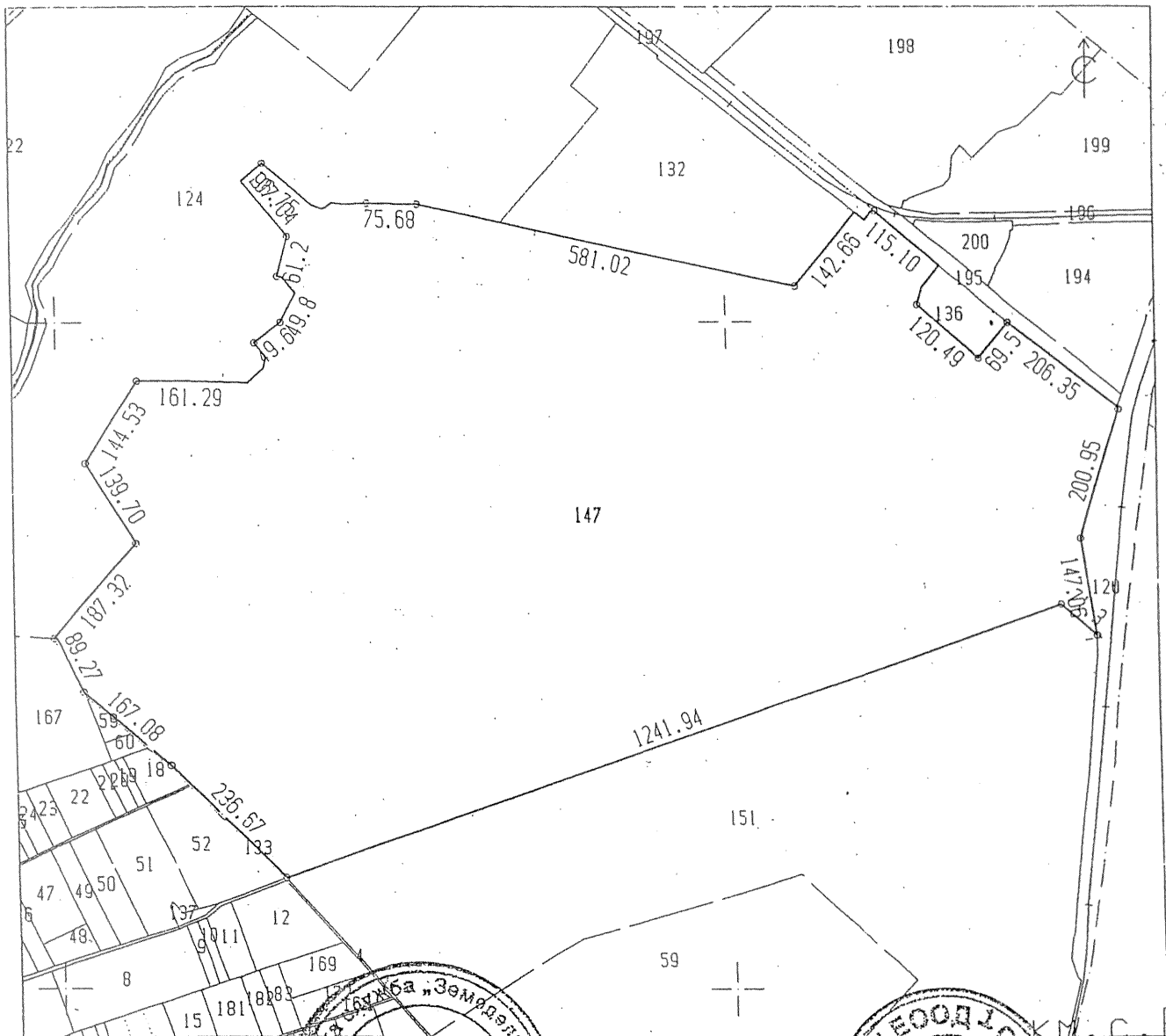
№ 000195, Път III кл

на ДЪРЖАВАТА

№ 000120, Др. ЖП територия

на ДЪРЖАВАТА

Имотът е образуван от имот № 000121.





Скицата съдържа 1 стр. и има валидност в месеца.

Изработено от: Брз Ботева

ИНЖ. ПОЛИНА ВАСИЛЕВА

Дата: 18.04.2005 г. Заверено

Печат: Началник на ОБЩИНСКА СЛУЖБА ПО ЗЕМЕДЕЛИЕ И СЪБИ



ВЕРНО С ОРИГИНАЛ

С К И Ц А

№ 000925/18.01.2006 г.

М 1:10000

на имот с номер 000147 в землището на с.ГУРМАЗОВО с ЕКАТТЕ 18174, общ.БОЖУРИЩЕ.

Имотът е собственост на:

1. Държавен поземлен фонд - МО, Рег. номер 2902, гр.СОФИЯ,

Документ: Молба по чл.15, ал.2 № 1681 от 23.07.2003 г.

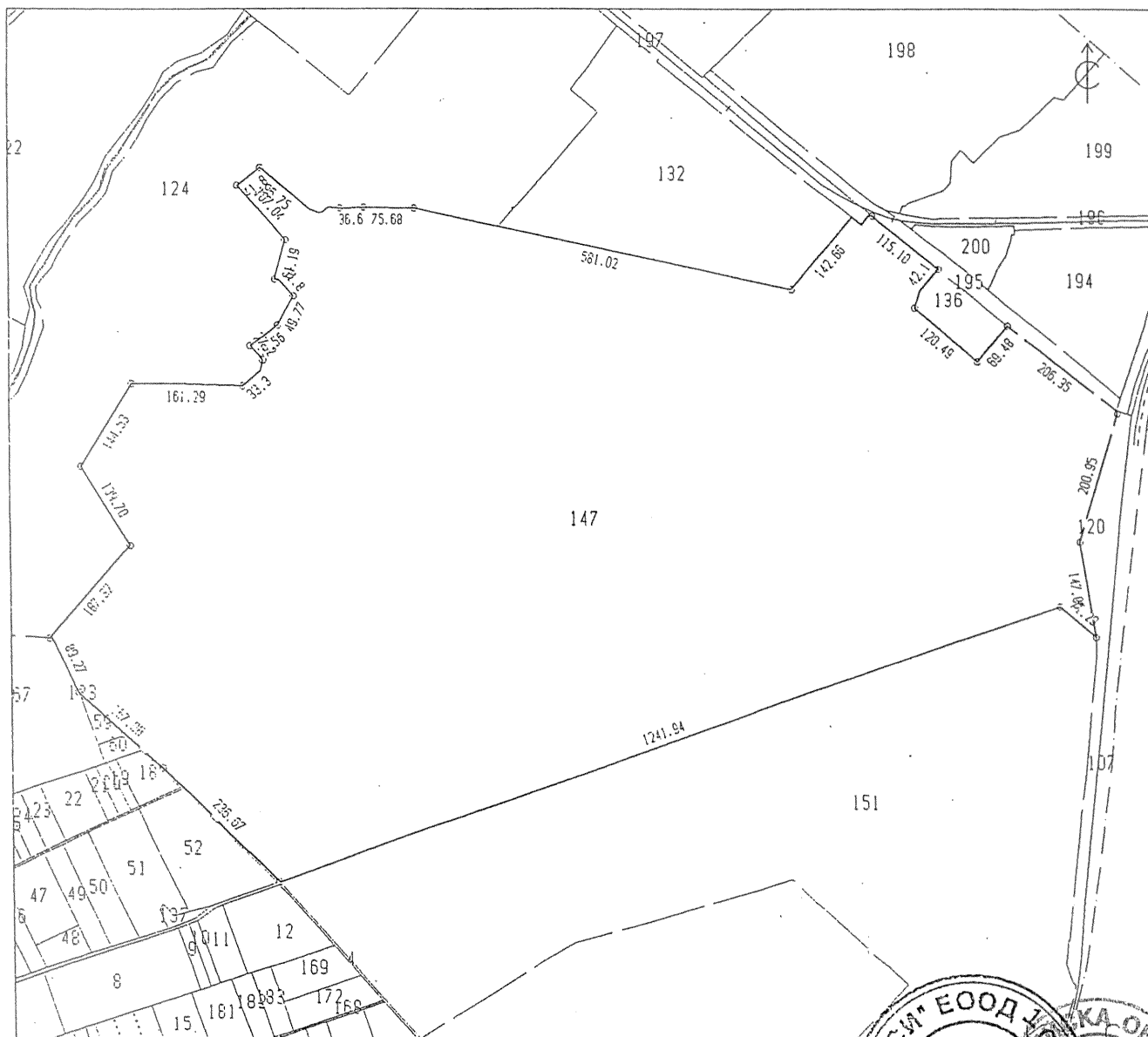
Площ на имота: 1045.532 кв. Начин на трейно ползване: Летище

Имотът се намира в местността "

" при граници и съседни:

- № 000151, Др. тер.местоп. на Държавен поземлен фонд - МО
- № 000133, Полски път на Община гр.Божурище
- № 000167, Нива на МИНИСТЕРСТВО НА ОТБРАНАТА под.18780
- № 000124, Др. тер.местоп. на Държавен поземлен фонд - МО
- № 000132, Др. тер.местоп. на Държавен поземлен фонд - МО
- № 000197, ЖП линия на ДЪРЖАВАТА
- № 000195, Път III кл на ДЪРЖАВАТА
- № 000136, Др. тер.местоп. на Държавен поземлен фонд - МО
- № 000195, Път III кл на ДЪРЖАВАТА
- № 000120, Др. ЖП територия на ДЪРЖАВАТА

Имотът е образуван от имот № 000121.




Скицата съдържа 1:10000 и не е валидна в срок 6 месеца.

Изработил: *[Signature]* / инж. Бр. Ботев

Дата: 19.01.2006 г. Зверил: *[Signature]* / инж. ПОЛИНА БАСМАЕВА

Печат: / НАЧАЛНИК НА ОБЩИНСКА СЛУЖБА ПО ЗЕМЕДЕЛИЕ



ВЯРНО